

Gesamtfahrplan mit allen VKP-Buslinien

gültig ab 11. Dezember 2011

Bitte beachten Sie folgende, allgemeine Hinweise:

Am 24. und 31.12. wird der Busverkehr wie an Samstagen durchgeführt!
Bitte Beachten Sie mögliche Einschränkungen an diesen Tagen,
die durch entsprechende Fußnoten in den Fahrplänen gekennzeichnet sind!

An allgemeinen Feiertagen gilt der Sonntag-Fahrplan!

Ferientermine	2012	2013	2014
Weihnachten	23.12.2011 - 06.01.2012	24.12.2012 - 05.01.2013	23.12.2013 - 06.01.2014
Ostern	30.03.2012 - 13.04.2012	25.03.2013 - 09.04.2013	16.04.2013 - 02.05.2014
Himmelfahrt	18.05.2012 -	10.05.2013 -	30.05.2014 -
Sommer	25.06.2012 - 04.08.2012	24.06.2013 - 03.08.2013	14.07.2014 - 23.08.2014
Herbst	04.10.2012 - 19.10.2012	04.10.2013 - 18.10.2013	13.10.2014 - 25.10.2014

Änderungen VKP zum Fahrplanwechsel 11. Dezember 2011

Linie 220 Plön – Preetz – Schönberg

Wegen des neuen Fahrplans der Autokraft-Linie 4310 wurden einige Fahrten im Minutenbereich verschoben. Dadurch sind am Rastorfer Kreuz zahlreiche neue Anschlüsse entstanden.

Linie 313 Lütjenburg – Kirchnüchel

Mangels passender Anschlüsse nach Eutin und Malente wird Nüchel nicht mehr bedient.

Linie 343 Stadtverkehr Preetz – Wakendorf

Das Neubaugebiet Schwebstöcken wird durch eine Stichfahrt zur neuen Haltestelle „Tapastraße“ besser erschlossen.

Linie 350 Plön – Lütjenburg – Hohwacht

Die Linie wurde komplett überplant und die Anschlüsse an den neuen Fahrplan der Autokraft-Linie 4310 angepasst. Auch die Anschlüsse an die Bahn in Plön wurden optimiert. Die Einschränkungen außerhalb der Sommersaison sind entfallen, so dass mit einigen neuen Fahrten das Angebot erheblich ausgeweitet wurde.

Auf zahlreichen Linien wurde Anpassungen im Minutenbereich durchgeführt.

Weitere Änderungen (nicht für Text im VRK-Buch)

Linie 220

Fahrt 22017 verkehrt ab Preetz 5 Min. später

Fahrt 22019 verkehrt ab Preetz 10 bzw. 15 Minuten später und hat direkten Zuganschluss aus Kiel

Linie 260

Fahrt 26025 fährt an Ferientagen ab Hohenfelde direkt nach Schönberg zurück und bietet eine zusätzliche Fahrtmöglichkeit nach Schönberg an. Damit wird eine große Lücke im Fahrplan geschlossen.

Fahrt 26032 verkehrt ab Lütjenburg 12 Minuten später (Anschluss aus Plön)

Zusätzliche Fahrt 26014 an Samstagen von Hohenfelde 12.02 Uhr nach Schönberg.

Im Anschluss an die Fahrten 26012 und 31126 wird eine zusätzliche Fahrtmöglichkeit Lütjenburg - Schönberg geboten.

Linie 261

Fahrt 26109 verkehrt ab Pülsen 10 Minuten eher

Linie 311

Um für alle Fahrten reelle Abfahrtszeiten ausweisen zu können, werden die Rückfahrten am Mittag nach Schul- und Ferienfahrten getrennt aufgeführt.

Fahrt 31101 verkehrt 5 Minuten später.

Fahrt 31138 verkehrt aus Zeitgründen nur bis Satjendorf, Ort. Todendorf wird nicht mehr bedient.

Fahrt 26032 verkehrt ab Lütjenburg 12 Minuten später (Anschluss aus Plön)

Linie 312

Fahrt 31211 beginnt erst in Satjendorf, Ort 16.40 Uhr. Todendorf wird nicht mehr bedient.

Fahrt 35054 fährt ab Lütjenburg erst 18.25 Uhr ab (spätere Fahrt von Plön)
Die Rückfahrt ab Hohwacht verkehrt ebenfalls später und erhält die Fahrnummer 31219.

Linie 314

Auf dem Fahrtweg nach Lütjenburg bedienen die Fahrten 31401 und 31403 neu die Haltestelle Futterkamp, B 202, um diese Fahrt bis Blekendorf Schule zu entlasten. Schüler nach Lütjenburg können zusteigen, nach dem die Schüler der Blekendorfer Schule ausgestiegen sind.

Linie 341/342 Stadtverkehr Preetz

Am Samstag morgen verkehrt der Bus um 7.03 Uhr direkt zum Kiebitzweg. Die bisherige Abfahrt 7.33 Uhr zum Kiebitzweg beginnt schon 7.23 Uhr am ZOB und bedient zusätzlich die Glindskoppel (Zuganschluß nach Kiel).

Linie 351

Fahrt 35108 beginnt in Grebin und fährt über Görnitz und B 430 nach Plön. Schüler aus Grebin können mit Fahrt 35015 Lütjenburg erreichen.

Linie 361

Fahrt 36128 wird nach Schul- und Ferientagen getrennt ausgewiesen. An Ferientagen beginnt die Fahrt erst 13.20 Uhr in Plön und hat Zugangschluss von Kiel und Lübeck.

Linie 411

Fahrt 41113 beginnt in Bad Segeberg um 16.15 Uhr statt 15.50 Uhr (bereits seit Okt. 2011)

Der VKP-Gesamtfahrplan wird in den nächsten Tagen hier eingestellt !



Verkehrstag		Montag bis Freitag											
km	Fahrt-Nr	10202	10204	10206	10208	10210	10214	10214	10218	10222	10226	10230	10238
Verkehrsbeschränkungen													
Informationen zur Fahrt													
0.0	Kiel, ZOB ab	6.47	7.17	7.47	8.17	8.47		9.47	10.47	11.47	12.47	13.47	
0.3	- , Hbf	6.48	7.18	7.48	8.18	8.48		9.48	10.48	11.48	12.48	13.48	
0.7	- , Hummelwiese	6.49	7.19	7.49	8.19	8.49		9.49	10.49	11.49	12.49	13.49	
1.4	- , Betriebshof Wertstraße	6.51	7.21	7.51	8.21	8.51		9.51	10.51	11.51	12.51	13.51	
2.4	- , Stoschstraße	6.54	7.24	7.54	8.24	8.54		9.54	10.54	11.54	12.54	13.54	
3.5	- , Hollmannstraße	6.56	7.26	7.56	8.26	8.56		9.56	10.56	11.56	12.56	13.56	
<i>Umsteigen von Linie 200/201</i>													
	Kiel, HDW ab	6.52	7.22	7.52	8.22	8.52		9.52	10.52	11.52	12.52	13.52	
	Kiel, Wischhofstraße ab	6.57	7.27	7.57	8.27	8.57		9.57	10.57	11.57	12.57	13.57	
	Kiel, Schönkirchener Straße an	7.00	7.30	8.00	8.30	9.00		10.00	11.00	12.00	13.00	14.00	
6.2	Kiel, Schönkirchener Straße ab	7.00	7.30	8.00	8.30	9.00		10.00	11.00	12.00	13.00	14.00	
16.2	Laboe, Brodersdorfer Weg	7.09	7.39	8.09	8.39	9.09		10.09	11.09	12.09	13.09	14.09	
16.5	- , Ostlandstraße	7.10	7.40	8.10	8.40	9.10		10.10	11.10	12.10	13.10	14.10	
17.0	- , Kirche	7.11	7.41	8.11	8.41	9.11		10.11	11.11	12.11	13.11	14.11	
17.4	- , Hafen an	7.13	7.43	8.13	8.43	9.13		10.13	11.13	12.13	13.13	14.13	
	- , Hafen ab				8.43		9.30			12.13			14.13
	Stein, Dorfplatz				8.52		9.39			12.22			14.22
	Wendtorf, Am Park				8.55		9.42			12.25			14.25
	Lutterbek						9.48			12.32			14.31
	Prasdorf, Abzw.						9.51			12.36			14.34
	Barsbek, Heuer				9.01					12.40			
	Wisch, B 502				9.04					12.43			
	Schönberg, Bahnhof an				9.10					12.55			

An Samstagen, Sonntagen und Feiertagen kein Verkehr!



Verkehrstag		Montag bis Freitag														
km	Fahrt-Nr	10234	12036	10236	10238	10240	12038	10242	10244	10246	12040	10248	10250	10252	10256	
Verkehrsbeschränkungen																
Informationen zur Fahrt																
	Kiel, ZOB ab	14.47		15.17	15.47	16.17		16.47		17.17	17.47		18.17	18.47	19.17	20.17
	- , Hbf	14.48		15.18	15.48	16.18		16.48		17.18	17.48		18.18	18.48	19.18	20.18
	- , Hummelwiese	14.49		15.19	15.49	16.19		16.49		17.19	17.49		18.19	18.49	19.19	20.19
	- , Betriebshof Wertstraße	14.51		15.21	15.51	16.21		16.51		17.21	17.51		18.21	18.51	19.21	20.21
	- , Stoschstraße	14.54		15.24	15.54	16.24		16.54		17.24	17.54		18.24	18.54	19.24	20.24
	- , Hollmannstraße	14.56		15.26	15.56	16.26		16.56		17.26	17.56		18.26	18.56	19.26	20.26
<i>Umsteigen von Linie 200/201</i>																
	Kiel, HDW ab	14.52		15.22	15.52	16.22		16.52		17.22	17.52		18.22	18.52	19.22	
	Kiel, Wischhofstraße ab	14.57		15.27	15.57	16.27		16.57		17.27	17.57		18.27	18.57	19.27	
	Kiel, Schönkirchener Straße an	15.00		15.30	16.00	16.30		17.00		17.30	18.00		18.30	19.00	19.30	
	Kiel, Schönkirchener Straße ab	15.00		15.30	16.00	16.30		17.00		17.30	18.00		18.30	19.00	19.30	20.30
	Laboe, Brodersdorfer Weg	15.09		15.39	16.09	16.39		17.09		17.39	18.09		18.39	19.09	19.39	20.39
	- , Ostlandstraße	15.10		15.40	16.10	16.40		17.10		17.40	18.10		18.40	19.10	19.40	20.40
	- , Kirche	15.11		15.41	16.11	16.41		17.11		17.41	18.11		18.41	19.11	19.41	20.41
	- , Hafen an	15.13		15.43	16.13	16.43		17.13		17.43	18.13		18.43	19.13	19.43	20.43
	- , Hafen ab		15.25				16.45				18.15			19.13		
	Stein, Dorfplatz		15.34				16.54				18.24			19.22		
	Wendtorf, Am Park		15.37				16.57				18.27			19.25		
	Lutterbek		15.43				17.03				18.33					
	Prasdorf, Abzw.		15.46				17.06				18.36					
	Barsbek, Heuer		15.49				17.10				18.40			19.31		
	Wisch, B 502		15.52				17.13				18.43			19.34		
	Schönberg, Bahnhof an		15.59				17.20				18.50			19.40		

= nur an Ferientagen

An Samstagen, Sonntagen und Feiertagen kein Verkehr!



Verkehrstag		Montag bis Freitag																
km	Fahrt-Nr	10201	10203	12003	12005	10205	12007	10207	10209	10211		12015	10215	10219	10223	10227	10231	10235
Verkehrsbeschränkungen					E		E											
Informationen zur Fahrt																		
	Schönberg, Bahnhof ab	5.16	5.46	6.05	6.25							8.35				11.40		
	Wisch, B 502	5.21	5.51	6.10	6.30		6.51					8.40				11.45		
	Barsbek, Wiese	5.23	5.53	6.11	6.31		6.52					8.41				11.46		
	Prasdorf, Abzw. Lutterbek											8.47				11.52		
	Wendtorf, Am Park Stein, Dorfplatz	5.27	5.57	6.17			6.57					8.54				11.59		
	Laboe, Hafen an	5.42	6.12	6.34	6.43		7.12					9.10				12.13		
0.0	Hafen ab	5.46	6.16			6.46		7.16	7.46	8.16		9.16	10.16	11.16	12.16	13.16	14.16	
0.4	-> Steinkampberg	5.47	6.17			6.47		7.17	7.47	8.17		9.17	10.17	11.17	12.17	13.17	14.17	
0.9	-> Ostlandstraße	5.48	6.18			6.48		7.18	7.48	8.18		9.18	10.18	11.18	12.18	13.18	14.18	
1.2	-> Brodersdorfer Weg	5.49	6.19			6.49		7.19	7.49	8.19		9.19	10.19	11.19	12.19	13.19	14.19	
11.2	Kiel, Schönkirchener Straße an	5.58	6.28			6.58		7.28	7.58	8.28		9.28	10.28	11.28	12.28	13.28	14.28	
	<i>Umsteigen auf Linie 200/201 Kiel, Schönkirchener Straße</i> ab	5.59	6.29			6.59		7.29	7.59	8.29		9.44	10.44	11.44	12.29	13.44	14.29	
	<i>Kiel, Wischhofstraße</i> an	6.03	6.33			7.03		7.33	8.03	8.33		9.48	10.48	11.48	12.33	13.48	14.33	
	<i>Kiel, HDW</i> an	6.08	6.38			7.08		7.38	8.08	8.38		9.53	10.53	11.53	12.38	13.53	14.38	
13.9	Kiel, Hollmannstraße	6.02	6.32			7.02		7.32	8.02	8.32		9.32	10.32	11.32	12.32	13.32	14.32	
15.0	-> Stoschstraße	6.04	6.34			7.04		7.34	8.04	8.34		9.34	10.34	11.34	12.34	13.34	14.34	
16.0	-> Betriebshof Wertstraße	6.07	6.37			7.07		7.37	8.07	8.37		9.37	10.37	11.37	12.37	13.37	14.37	
16.7	-> Hummelwiese	6.09	6.39			7.09		7.39	8.09	8.39		9.39	10.39	11.39	12.39	13.39	14.39	
17.1	-> Hbf	6.10	6.40			7.10		7.40	8.10	8.40		9.40	10.40	11.40	12.40	13.40	14.40	
17.4	ZOB an	6.12	6.42			7.12		7.42	8.12	8.42		9.42	10.42	11.42	12.42	13.42	14.42	

E = nur an Schultagen

Nach HDW und Wischhofstraße Schönkirchener Straße auf Linie 200/201 umsteigen!



Verkehrstag		Montag bis Freitag													
km	Fahrt-Nr	12033	10239	10241	10243	12037	10245		10247	10249	12039	10251	10253		10257
Verkehrsbeschränkungen						H									
Informationen zur Fahrt															
	Schönberg, Bahnhof ab					16.00					17.30				
	Wisch, B 502					16.05					17.35				
	Barsbek, Wiese					16.06					17.36				
	Prasdorf, Abzw. Lutterbek	14.43												17.42	
	Wendtorf, Am Park Stein, Dorfplatz	14.46												17.45	
	Laboe, Hafen an	14.50				16.13					17.49			17.54	
	Hafen ab	15.03				16.30					18.04				
->	Hafen		15.16	15.46	16.16		16.46		17.16	17.46		18.16	18.46		19.46
->	Steinkampberg		15.17	15.47	16.17		16.47		17.17	17.47		18.17	18.47		19.47
->	Ostlandstraße		15.18	15.48	16.18		16.48		17.18	17.48		18.18	18.48		19.48
->	Brodersdorfer Weg		15.19	15.49	16.19		16.49		17.19	17.49		18.19	18.49		19.49
->	Kiel, Schönkirchener Straße		15.28	15.58	16.28		16.58		17.28	17.58		18.28	18.58		19.58
	<i>Umsteigen auf Linie 200/201 Kiel, Schönkirchener Straße</i> ab		15.29	16.14	16.44		17.14		17.44	18.14		18.44	19.14		20.27
	<i>Kiel, Wischhofstraße</i> an		15.33	16.18	16.48		17.18		17.48	18.18		18.48	19.18		20.31
	<i>Kiel, HDW</i> an		15.38	16.23	16.53		17.23		17.53	18.23		18.53	19.23		20.36
	Kiel, Hollmannstraße		15.32	16.02	16.32		17.02		17.32	18.02		18.32	19.02		20.02
->	Stoschstraße		15.34	16.04	16.34		17.04		17.34	18.04		18.34	19.04		20.04
->	Betriebshof Wertstraße		15.37	16.07	16.37		17.07		17.37	18.07		18.37	19.07		20.07
->	Hummelwiese		15.39	16.09	16.39		17.09		17.39	18.09		18.39	19.09		20.09
->	Hbf		15.40	16.10	16.40		17.10		17.40	18.10		18.40	19.10		20.10
->	ZOB an		15.42	16.12	16.42		17.12		17.42	18.12		18.42	19.12		20.12

H = nur an Ferientagen

☒ = nur an Schultagen

Nach HDW und Wischhofstraße Schönkirchener Straße auf Linie 200/201 umsteigen!



Verkehrstag		Montag bis Freitag												Samstag	
km	Fahrt-Nr	11904	11906	11910	11914	22012	221916	11918	22016	11920	22024	11924	22026	22028	22014
	Verkehrsbeschränkungen	E	E	E	E		E	E	E	E		E			
	Informationen zur Fahrt					31	12	12			31		31	31	31
	Plön, ZOB / Bf ab								13.15			14.45	16.50		
	-, Stadtzentrum								13.20			14.49	16.54		
	-, Stadtgrabenstraße								13.21			14.50	16.55		
	Preetz, Feldstraße									13.52					
0.0	-, ZOB / Bf ab					12.37					15.15		17.35	18.23	12.37
0.7	-, Garnkorb					12.39		13.25	13.53	13.57	15.17		17.37	18.25	12.39
6.2	Rastorfer Kreuz an					12.47		13.33		14.05	15.25	15.28	17.45	18.32	12.47
6.2	Rastorfer Kreuz ab					12.52	12.48	13.36		14.07		15.30	17.52	18.32	12.47
7.9	Lilienthal					12.54	12.50	13.38		14.10		15.33	17.54	18.34	12.49
9.3	Mörken					12.55	12.52	13.39		14.12		15.35	17.55	18.35	12.50
12.5	Tökendorf, Abzw.						12.55	13.43		14.15		15.40			
15.5	Schönhorst, Dorf									14.18		15.45			
15.9	Schönkirchen, Amboßweg									14.20		15.46			
	-, Augustental ab	7.25	8.22	10.40	12.25										
17.2	-, Post	7.27	8.24	10.41	12.26					14.22		15.47			
18.8	Mönkeberg, Oberdorf			10.45	12.30					14.28		15.53			
21.7	Kitzeberg	7.36	8.28	10.49	12.35					14.32		15.57			
22.3	Heikendorf, Teichtor	7.37	8.29	10.50	12.36					14.34		15.59			
22.8	-, Rathaus	7.38	8.30	10.51	12.37					14.35		16.00			
23.8	-, Gymnasium	7.40	8.35												
24.3	-, Stückenberg			10.53	12.39					14.37		16.02			
29.0	Laboe, Kirche			11.00	12.45					14.43		16.08			
29.3	-, Hafen an			11.02						14.45		16.10			

E = nur an Schultagen **12** = nach Probsteierhagen **31** = nach Schönberg
 ◀ = hält nur zum Aussteigen



Verkehrstag		Montag bis Freitag										Samstag	
km	Fahrt-Nr	22001	22003	11901	11903	11993	22007	11915	22023	11919	11921	22007	
	Verkehrsbeschränkungen	E	H	E	E	E		E		E	E		
	Informationen zur Fahrt					30				37	37		
0.0	Laboe, Hafen ab			6.35	7.13								
5.0	Heikendorf, Stückenberg			6.41	7.20								
5.5	-, Gymnasium				7.25			13.20		14.15	15.08		
6.5	-, Rathaus			6.44	7.28			13.23		14.18	15.11		
7.0	-, Teichtor			6.45	7.29			13.24		14.19	15.12		
7.6	Kitzeberg			6.46	7.30								
9.3	Mönkeberg, Gemeinde			6.50	7.32								
12.1	Schönkirchen, Post			6.57						14.27	15.20		
	-, Augustental				7.55			13.37		14.33	15.21		
13.4	-, Amboßweg			6.59	7.57			13.39					
13.8	Schönhorst, Dorf			7.01	7.58			13.40					
15.2	-, Hof				8.00	8.06		13.42					
16.8	Tökendorf, Abzw.			7.06		8.00				14.52	◀ 15.39		
	Dobersdorf, Abzw.					8.08							
18.2	-, Hof			7.08									
20.0	Mörken	6.24	6.35	7.10		8.10	8.51	14.35				8.51	
21.4	Lilienthal	6.26	6.37	7.12		8.12	8.53	14.37				8.53	
23.1	Rastorfer Kreuz an	6.28	6.39	7.14		8.14	8.55	14.39				8.55	
23.1	Rastorfer Kreuz ab	6.29	6.40	7.15		8.18	8.55	14.40				8.55	
27.1	Preetz, Ellhornshörn		6.44	7.19			8.59	14.44				8.59	
28.6	-, Garnkorb	6.42	6.48	7.25		8.28	9.03	14.48				9.03	
29.3	-, ZOB / Bf an	6.45	6.50				9.05	14.50				9.05	
	Plön, Stadtgraben/B430			7.39									
	-, ZOB / Bf an		7.30										

km Weitere Haltestellen:
 0.4 Laboe, Steinkampberg
 0.9 -, Ostlandstraße
 2.2 Neubrodersdorf
 2.8 Brodersdorf
 4.2 Heikendorf, Haffk. Weg
 4.6 -, Silbert. Weg
 6.0 -, Grasweg
 8.7 Mönkeberg, Hirschtal
 10.5 -, Oberdorf
 12.6 Schönkirchen, Am Dorfteich
 15.3 Friedrichsberg
 24.1 Wildenhorst, Abzw.
 25.0 Bredeneek
 26.4 Wakendorf, Abzw.
 27.5 Preetz, Urnenweg
 27.8 -, Weberstraße

E = nur an Schultagen H = nur an Ferientagen **30** = fährt Haltestellen in anderer Reihenfolge an **37** = nach Sophienhof ü. Flüggegendorf
 ◀ = hält nur zum Aussteigen



Verkehrstag		Montag bis Freitag																
km	Fahrt-Nr	12051	21001	12053	12003	12005	12007	12097	12009	12011	12099	12015	12017	12021	12023	12027	12025	21015
Verkehrsbeschränkungen						E	E	E	E	E	E				E	E		
Informationen zur Fahrt		10	10 30	10									14	10				10 30
0.0	Schönberg, Bahnhof ab	5.16	5.25	5.46	6.05	6.25	6.25	7.10		7.40	8.05	8.35		11.40	12.20		13.12	13.40
0.7	- , Bahnhofstraße	5.17	5.26	5.47	6.06	6.26			7.11	7.41	8.06	8.36		11.41	12.21		13.13	13.41
	- , Schule														12.25	13.15		13.15
1.1	- , Ostseestraße	5.18	5.27	5.48	6.07	6.27			7.12	7.42	8.07	8.37		11.42	12.25		13.16	13.42
	Krokau								7.16	7.47					12.30	13.28		
4.3	Wisch, B 502	5.21	5.30	5.51	6.10	6.30	6.51	7.14		7.50	8.10	8.40		11.45	12.35	13.20	13.20	13.45
5.2	Barsbek, Wiese	5.23	5.31	5.53	6.12	6.31	6.52			7.51	8.11	8.41		11.46	12.36	13.20	13.21	13.46
6.0	- , Heuer	5.24	5.33	5.54	6.13	6.33	6.54			7.53	8.13	8.43		11.48	12.38	13.21	13.23	13.48
8.1	Prasdorf, Abzw.		5.49						7.22	7.57		8.47	10.19	11.52	12.42		13.27	14.04
9.8	Lutterbek		5.46						92 7.25	8.00		8.50	10.22	11.55	12.45		13.30	14.01
11.8	Wendtorf, Einkaufszentrum	5.26	5.36	5.56	6.16		6.56			8.03		8.53	10.25	11.58	12.48		13.33	13.51
12.1	- , Am Park	5.27	5.37	5.57	6.17		6.57			8.04		8.54	10.26	11.59	12.49		13.34	13.52
13.1	- , Marina	5.28	5.38	5.58	6.18		6.58			8.05		8.55	10.27	12.00	12.50		13.35	13.53
14.2	Stein, Altenheim	5.31	5.41	6.01	6.21		7.01			8.08		8.58	10.30	12.03	12.53		13.38	13.56
14.9	- , Dorfplatz	5.32	5.42	6.02	6.22		7.02			8.09		8.59	10.31	12.04	12.54		13.39	13.57
15.2	- , Ellernbruch	5.34		6.04	6.24		7.04					9.01	10.33	12.06			13.41	
16.4	Laboe, Neustein	5.36		6.06	6.26		7.06					9.03	10.35	12.08			13.43	
18.7	- , Hafen an	5.42		6.12	6.34	6.43	7.12					9.10	10.40	12.13			13.48	
24.1	Heikendorf, Stückenberg						7.20											
25.6	- , Gymnasium an						7.25	7.30		7.38	8.25	8.25						
	Kiel, Hbf an	6.10	6.30	6.40	7.10	7.10	7.40		15 8.20			9.40	11.45	12.40			14.40	14.45

E = nur an Schultagen **10** = nach Kiel **14** = von Hagen **15** = in Heikendorf, Stückenberg umsteigen KVG/VKP
30 = fährt Haltestellen in anderer Reihenfolge an **92** = ab Haltestelle Richtung B 502



Verkehrstag		Montag bis Freitag					Samstag			
km	Fahrt-Nr	12031	12033	12037	12039	12041	21083	12015	12017	12021
Verkehrsbeschränkungen		E		H						
Informationen zur Fahrt			14				10 30		14	
	Schönberg, Bahnhof ab	14.35		16.00	17.30	18.50	7.39	8.45		11.40
	- , Bahnhofstraße	14.36		16.01	17.31	18.51	7.40	8.46		11.41
	- , Schule									
	- , Ostseestraße	14.37		16.02	17.32	18.52	7.41	8.47		11.42
	Krokau									
	Wisch, B 502	14.40		16.05	17.35	18.55	7.44	8.50		11.45
	Barsbek, Wiese	14.41		16.07	17.36	18.56	7.45	8.51		11.46
	- , Heuer	14.43		16.08	17.38	18.58	7.47	8.53		11.48
	Prasdorf, Abzw.		14.43		17.42		8.03	8.57	10.22	11.52
	Lutterbek	14.46	14.46		17.45	19.02	8.00	9.00	10.25	11.55
	Wendtorf, Einkaufszentrum		14.49	16.12	17.48	19.05	7.50	9.03	10.28	11.58
	- , Am Park		14.50	16.13	17.49	19.06	7.51	9.04	10.29	11.59
	- , Marina		14.51	16.14	17.50	19.07	7.52	9.05	10.30	12.00
	Stein, Altenheim		14.54	16.17	17.53	19.10	7.55	9.08	10.33	12.03
	- , Dorfplatz		14.55	16.18	17.54	19.11	7.56	9.09	10.34	12.04
	- , Ellernbruch		14.56	16.20	17.55			9.11	10.35	12.06
	Laboe, Neustein		14.58	16.22	17.57			9.13	10.37	12.08
	- , Hafen an		15.03	16.30	18.04			9.18	10.44	12.13
	Heikendorf, Stückenberg									
	- , Gymnasium an									
	Kiel, Hbf an		15.40	17.10	18.40		8.42	10.15	11.45	13.15

km Weitere Haltestellen:
 1.4 Schönberg, Strandstraße
 13.5 Wendtorf, Schwarze Rade
 17.8 Laboe, Am Ehrenmal
 18.1 -, Oberdorf
 19.0 -, Steinkampberg
 19.7 -, Ostlandstraße
 23.2 Heikendorf, Haffk. Weg
 23.7 -, Silbert. Weg

E = nur an Schultagen H = nur an Ferientagen **10** = nach Kiel **14** = von Hagen
30 = fährt Haltestellen in anderer Reihenfolge an **15** = hält nur zum Aussteigen



Verkehrstag		Montag bis Freitag																	
km	Fahrt-Nr	12002	12004	12006	12010	12012	12050	12014	12018	21002	12022	21004	12024	12096	12026	21008	12028	12032	12030
Verkehrsbeschränkungen		E	H	E	E	E						E	E	E	E			E	E
Informationen zur Fahrt																			
Kiel, Hbf		ab	5.50	5.50															
Heikendorf, Gymnasium		ab			7.42	8.35													
-, Stückenberg																			
Laboe, Hafen		ab	6.49	6.49			8.43	9.30	10.40		12.13								
-, Oberdorf			6.50	6.50			8.45	9.32	10.42		12.15								
-, Neustein			6.53	6.53	7.53		8.47	9.35	10.45		12.18								
Stein, Dorfplatz			6.58	6.58	7.57		8.52	9.39	10.49	12.14	12.22	13.14			13.31	14.14	14.22	14.29	
-, Altenheim			6.59	6.59	7.58		8.53	9.40	10.50	12.15	12.23	13.15			13.32	14.15	14.23	14.28	
Wendtorf, Einkaufszentrum			7.00	7.00	7.59		8.54	9.41	10.51	12.16	12.24	13.16		13.29	13.33	14.16	14.24	14.24	
-, Am Park			7.01	7.01	8.00		8.55	9.42	10.52	12.17	12.25	13.17		13.30	13.34	14.17	14.25	14.25	
-, Marina			7.02	7.02	8.01		8.56	9.43	10.53	12.18	12.26	13.18		13.31	13.35	14.18	14.26	14.26	
Lutterbek			7.06	7.06	8.06		9.48	10.58	12.11	12.32	13.11		13.34		14.11	14.31	14.32		
Prasdorf, Abzw.			7.10	7.18	8.09		9.51	11.01	12.08	12.36	13.08		13.37		14.08	14.34	14.35		
Barsbek, Heuer				7.22	7.25	8.12	8.50	9.01		11.05	12.23	12.40	13.23		13.39	14.23		14.38	14.57
Wisch, B 502				7.24	7.27	8.14	8.52	9.04		11.08	12.26	12.43	13.26		13.42	14.26		14.41	15.00
Krokau				7.27	7.30	8.18					12.47								
Schönberg, Ostseestraße			7.21	7.33	7.36	8.24	8.56	9.07		11.12	12.30	12.52	13.30	13.41		13.46	14.30		14.45
-, Schule			7.22		7.40	8.25													15.06
-, Bahnhofstraße				7.35			8.58	9.08		11.13	12.31	12.53	13.31	13.43		14.31			15.08
-, Bahnhof		an		7.37			9.00	9.10		11.15	12.33	12.55	13.33	13.45		14.33			15.10

E = nur an Schultagen H = nur an Ferientagen 13 = nach Hagen 30 = fährt Haltestellen in anderer Reihenfolge an
 51 = L. 210 über Tökendorf - Prasdorf - Stein - Wendtorf bis Schönberg ◀ = hält nur zum Aussteigen



Verkehrstag		Montag bis Freitag								Samstag									
km	Fahrt-Nr	12036	21012	12038	21014	21016	12040	12052	21018	21024		12002	12016	12018	12022	21086			
Verkehrsbeschränkungen																			
Informationen zur Fahrt																			
Kiel, Hbf		ab	14.48	15.30	16.18	16.30	17.30	17.48	18.48	19.15	20.50		7.00	9.00	10.00	11.30	14.50		
Heikendorf, Gymnasium		ab	15.15																
-, Stückenberg			15.17																
Laboe, Hafen		ab	15.25		16.45		18.15	19.13				7.50	9.45	10.50	12.15				
-, Oberdorf			15.27		16.47		18.17	19.15				7.52	9.47	10.52	12.17				
-, Neustein			15.30		16.50		18.20	19.17				7.55	9.50	10.55	12.20				
Stein, Dorfplatz			15.34	16.14	16.54	17.14	18.14	18.24	19.22	19.59	▶ 21.28	7.59	9.53	10.59	12.24	15.33			
-, Altenheim			15.35	16.15	16.55	17.15	18.15	18.25	19.23	20.00	▶ 21.28	8.00	9.54	11.00	12.25	15.34			
Wendtorf, Einkaufszentrum			15.36	16.16	16.56	17.16	18.16	18.26	19.24	20.01	▶ 21.30	8.01	9.55	11.01	12.26	15.35			
-, Am Park			15.37	16.17	16.57	17.17	18.17	18.27	19.25	20.02	▶ 21.30	8.02	9.56	11.02	12.27	15.36			
-, Marina			15.38	16.18	16.58	17.18	18.18	18.28	19.26	20.03	▶ 21.30	8.03	9.57	11.03	12.28	15.37			
Lutterbek			15.43	16.11	17.03	17.11	18.11	18.33		19.56	▶ 21.26	8.08	10.01	11.08	12.33	15.30			
Prasdorf, Abzw.			15.46	16.08	17.06	17.08	18.08	18.36		19.53	▶ 21.23	8.11	10.04	11.11	12.36	15.27			
Barsbek, Heuer			15.49	16.23	17.10	17.23	18.23	18.40	19.31	20.08	▶ 21.33	8.15		11.15	12.40	15.42			
Wisch, B 502			15.52	16.26	17.13	17.26	18.26	18.43	19.34	20.11	▶ 21.35	8.18		11.18	12.43	15.45			
Krokau																			
Schönberg, Ostseestraße			15.55	16.30	17.17	17.30	18.30	18.47	19.37	20.15	▶ 21.38	8.22		11.22	12.47	15.49			
-, Schule																			
-, Bahnhofstraße			15.56	16.31	17.18	17.31	18.31	18.48	19.38	20.16	▶ 21.39	8.23		11.23	12.48	15.50			
-, Bahnhof		an	15.59	16.33	17.20	17.33	18.33	18.50	19.40	20.18	▶ 21.40	8.25		11.25	12.50	15.52			

13 = nach Hagen 30 = fährt Haltestellen in anderer Reihenfolge an H = nur an Ferientagen km Weitere Haltestellen:
 51 = L. 210 über Tökendorf - Prasdorf - Stein - Wendtorf bis Schönberg ▶ = hält nur zum Aussteigen E = nur an Schultagen 0.9 -, Am Ehrenmal
 3.5 Stein, Ellernbruch
 13.5 Barsbek, Wiese
 17.3 Schönberg, Strandstraße



Verkehrstag		Montag bis Freitag																
km	Fahrt-Nr	20001	20003	20130	12007	20011	20102	20104	20004	20006	20106	20008	20010	20012	20108	20014	20016	20110
	Verkehrsbeschränkungen				E					E		E		E				
	Informationen zur Fahrt	30	30		30	30												
0.0	Kiel, ZOB ab			5.32			6.14	6.29	6.44	6.59	7.14	7.29	7.44	7.59	8.14	8.29	8.44	9.14
0.2	-, Hbf ab						6.15	6.30	6.45	7.00	7.15	7.30	7.45	8.00	8.15	8.30	8.45	9.15
0.8	-, Hummelwiese						6.16	6.31	6.46	7.01	7.16	7.31	7.46	8.01	8.16	8.31	8.46	9.16
1.1	-, Gablenzstraße						6.17	6.32	6.47	7.02	7.17	7.32	7.47	8.02	8.17	8.32	8.47	9.17
1.5	-, Betriebshof Wertstraße						6.19	6.34	6.49	7.04	7.19	7.34	7.49	8.04	8.19	8.34	8.49	9.19
1.9	-, Norwegenkai						6.21	6.36	6.51	7.06	7.21	7.36	7.51	8.06	8.21	8.36	8.51	9.21
2.4	-, HDW						6.22	6.37	6.52	7.07	7.22	7.37	7.52	8.07	8.22	8.37	8.52	9.22
3.3	-, Franziusallee						6.24	6.39	6.54	7.09	7.24	7.39	7.54	8.09	8.24	8.39	8.54	9.24
4.1	-, Ellerbeker Markt						6.25	6.40	6.55	7.10	7.25	7.40	7.55	8.10	8.25	8.40	8.55	9.25
4.7	-, Wischhofstraße						6.27	6.42	6.57	7.12	7.27	7.42	7.57	8.12	8.27	8.42	8.57	9.27
6.8	-, Schönkirchener Straße						6.30	6.45	7.00	7.15	7.30	7.45	8.00	8.15	8.30	8.45	9.00	9.30
	-, Grenzgraben						6.31	6.46			7.31				8.31			9.31
	-, Schönkirchen, Söhren						6.32	6.47			7.32				8.32			9.32
7.6	Oppendorf, Kätnersredder								7.02	7.17		7.47	8.02	8.17		8.47	9.02	
8.0	-, Schönkirchen, Steinbergsk.								7.03	7.18		7.48	8.03	8.18		8.48	9.03	
8.4	-, Steckenberg								7.04	7.19		7.49	8.04	8.19		8.49	9.04	
8.8	-, Augustental								7.06	7.21		7.51	8.06	8.21		8.51	9.06	
9.8	-, Post								7.08	7.23		7.53	8.08	8.23		8.53	9.08	
10.1	-, Lina's Diek						6.34	6.49	7.09	7.24	7.34	7.54	8.09	8.24	8.34	8.54	9.09	9.34
11.2	-, Landgraben							6.51	7.11	7.26	7.36	7.56	8.11	8.26	8.36	8.56	9.11	9.36
12.6	-, Muxall							6.52	7.12	7.27	7.37	7.57	8.12	8.27	8.37	8.57	9.12	9.37
13.6	-, Bokholt							6.53	7.13	7.28	7.38	7.58	8.13	8.28	8.38	8.58	9.13	9.38
14.1	-, Trensaahl							6.54	7.14	7.29	7.39	7.59	8.14	8.29	8.39	8.59	9.14	9.39
15.0	Hagen							6.55	7.15	7.30	7.40	8.00	8.15	8.30	8.40	9.00	9.15	9.40
	-, Probsteierhagen, Pommernring																	
15.7	-, Friedhof							6.56	7.16	7.31	7.41	8.01	8.16	8.31	8.41	9.01	9.16	9.41
17.4	-, Passade, L 50							6.58	7.18	7.33	7.43	8.03	8.18	8.33	8.43	9.03	9.18	9.43
	-, Fortsetzung																	
19.8	-, Fiefbergen			6.13				7.00	7.20	7.35	7.45	8.05	8.20	8.35	8.45	9.05	9.20	9.45
21.2	-, Schönberg, Kuhlenskamp			6.10				7.03	7.23	7.38	7.48	8.08	8.23	8.38	8.48	9.08	9.23	9.48
21.5	-, Bahnhofstraße			6.09				7.04	7.24	7.39	7.49	8.09	8.24	8.39	8.49	9.09	9.24	9.49
21.8	-, Bahnhof an			6.08				7.05	7.25	7.40	7.50	8.10	8.25	8.40	8.50	9.10	9.25	9.50
21.8	-, Bahnhof ab	4.48	5.48	6.08	6.25	6.40		7.05	7.25	7.40	7.50	8.10	8.25	8.40	8.50	9.10	9.25	9.50
22.6	-, Hühnerbek			6.05				7.06	7.26	7.41	7.51	8.11	8.26	8.41	8.51	9.11	9.26	9.51
	-, Schule								7.26									
23.0	-, Ostseestraße			6.01				7.07	7.27	7.42	7.52	8.12	8.27	8.42	8.52	9.12	9.27	9.52
23.3	-, Strandstraße								7.28				8.28				9.28	
24.6	-, Neuschönberg	5.10	6.10		6.47	7.10			7.30				8.30				9.30	
27.0	-, Holm, Ostseeklinik	5.06	6.06		6.44	7.06			7.33				8.33				9.33	
27.6	-, Ferienpark	5.05	6.05		6.43	7.05			7.34				8.34				9.34	
28.0	-, Kalifornien, Abzweigung	5.04	6.04		6.42	7.04			7.35				8.35				9.35	
29.1	-, Mittelstrand	5.03	6.03		6.41	7.03			7.36				8.36				9.36	
29.8	-, Schönberger Strand, Hasselkrug	5.02	6.02		6.40	7.02			7.37				8.37				9.37	
30.2	-, Holunderbusch	5.01	6.01		6.39	7.01			7.38				8.38				9.38	
30.6	-, Lindenstr.	5.01	6.01		6.39	7.01			7.39				8.39				9.39	
31.6	Schönberger Strand an	5.00	6.00		6.38	7.00			7.40				8.40				9.40	
33.0	-, Stakendorf, Langenrade	4.56	5.56		6.36	6.58			7.42								9.42	
34.6	-, Kongo	4.54	5.54		6.34	6.56			7.44								9.44	
35.0	-, Schule	4.53	5.53		6.33	6.55			7.45								9.45	
	-, Krümmbek, Witt an	4.50	5.50			6.45			7.48								9.48	
38.5	Schmoel an					6.50												

E = nur an Schultagen

30 = fährt Haltestellen in anderer Reihenfolge an

☐ = nur an Ferientagen



Verkehrstag	Montag bis Freitag															
Fahrt-Nr	20018	20112	20020	20114	21002	20022	20024	21004	20026	20028	21008	20030	20118	20034	20036	20036
Verkehrsbeschränkungen								E							H	E
Informationen zur Fahrt					51			51			51					
Kiel, ZOB	9.44	10.14	10.44	11.14	11.29	11.44	12.14	12.29	12.44	13.14	13.29	13.44	14.14	14.44	14.59	14.59
- Hbf	9.45	10.15	10.45	11.15	11.30	11.45	12.15	12.30	12.45	13.15	13.30	13.45	14.15	14.45	15.00	15.00
- Hummelwiese	9.46	10.16	10.46	11.16	11.31	11.46	12.16	12.31	12.46	13.16	13.31	13.46	14.16	14.46	15.01	15.01
- Gablenzstraße	9.47	10.17	10.47	11.17	11.32	11.47	12.17	12.32	12.47	13.17	13.32	13.47	14.17	14.47	15.02	15.02
- Betriebshof Wertstraße	9.49	10.19	10.49	11.19	11.34	11.49	12.19	12.34	12.49	13.19	13.34	13.49	14.19	14.49	15.04	15.04
- Norwegenkal	9.51	10.21	10.51	11.21	11.36	11.51	12.21	12.36	12.51	13.21	13.36	13.51	14.21	14.51	15.06	15.06
- HDW	9.52	10.22	10.52	11.22	11.37	11.52	12.22	12.37	12.52	13.22	13.37	13.52	14.22	14.52	15.07	15.07
- Franziusallee	9.54	10.24	10.54	11.24	11.39	11.54	12.24	12.39	12.54	13.24	13.39	13.54	14.24	14.54	15.09	15.09
- Ellerbeker Markt	9.55	10.25	10.55	11.25	11.40	11.55	12.25	12.40	12.55	13.25	13.40	13.55	14.25	14.55	15.10	15.10
- Wischhofstraße	9.57	10.27	10.57	11.27	11.42	11.57	12.27	12.42	12.57	13.27	13.42	13.57	14.27	14.57	15.12	15.12
- Schönkirchener Straße	10.00	10.30	11.00	11.30	11.45	12.00	12.30	12.45	13.00	13.30	13.45	14.00	14.30	15.00	15.15	15.15
- Grenzgraben		10.31		11.31									14.31			
Schönkirchen, Söhren		10.32		11.32									14.32			
Oppendorf, Kätnersredder	10.02		11.02		11.47	12.02	12.32	12.47	13.02	13.32	13.47	14.02		15.02	15.17	15.17
Schönkirchen, Steinbergsk.	10.03		11.03		11.48	12.03	12.33	12.48	13.03	13.33	13.48	14.03		15.03	15.18	15.18
- Steckenberg	10.04		11.04		11.49	12.04	12.34	12.49	13.04	13.34	13.49	14.04		15.04	15.19	15.19
- Augustental	10.06		11.06		11.51	12.06	12.36	12.51	13.06	13.36	13.51	14.06		15.06	15.21	15.21
- Post	10.08		11.08			12.08	12.38		13.08	13.38		14.08		15.08	15.23	15.23
- Lina's Diek	10.09	10.34	11.09	11.34		12.09	12.39		13.09	13.39		14.09	14.34	15.09		15.24
Landgraben	10.11	10.36	11.11	11.36		12.11	12.41		13.11	13.41		14.11	14.36	15.11		15.26
Muxall	10.12	10.37	11.12	11.37		12.12	12.42		13.12	13.42		14.12	14.37	15.12		15.27
Bokholt	10.13	10.38	11.13	11.38		12.13	12.43		13.13	13.43		14.13	14.38	15.13		15.28
Trensahl	10.14	10.39	11.14	11.39		12.14	12.44		13.14	13.44		14.14	14.39	15.14		15.29
Hagen	10.15	10.40	11.15	11.40		12.15	12.45		13.15	13.45		14.15	14.40	15.15		15.30
Probsteierhagen, Pommernring					12.05			13.05			14.05					
- Friedhof	10.16	10.41	11.16	11.41		12.16	12.46		13.16	13.46		14.16	14.41	15.16		15.31
Passade, L 50	10.18	10.43	11.18	11.43		12.18	12.48		13.18	13.48		14.18	14.43	15.18		15.33
<i>Fortsetzung</i>																
Fiefbergen	10.20	10.45	11.20	11.45		12.20	12.50		13.20	13.50		14.20	14.45	15.20		15.35
Schönberg, Kuhlenskamp	10.23	10.48	11.23	11.48		12.23	12.53		13.23	13.53		14.23	14.48	15.23		15.38
- Bahnhofstraße	10.24	10.49	11.24	11.49	12.31	12.24	12.54	13.31	13.24	13.54	14.31	14.24	14.49	15.24		15.39
- Bahnhof	10.25	10.50	11.25	11.50	12.33	12.25	12.55	13.33	13.25	13.55	14.33	14.25	14.50	15.25		15.40
- Bahnhof	10.25	10.50	11.25	11.50	12.33	12.25	12.55	13.33	13.25	13.55	14.33	14.25	14.50	15.25		15.40
- Hühnerbek	10.26	10.51	11.26	11.51		12.26	12.56		13.26	13.56		14.26	14.51	15.26		15.41
- Schule						12.27			13.27							
- Ostseestraße	10.27	10.52	11.27	11.52	12.30	12.27	12.57	13.30	13.27	13.57	14.30	14.27	14.52	15.27		15.42
- Strandstraße	10.28		11.28		12.29	12.28	12.58	13.29	13.28	13.58	14.29	14.28		15.28		
Neuschönberg	10.30		11.30			12.30	13.00		13.30	14.00		14.30		15.30		
Holm, Ostseeklinik	10.33		11.33			12.33	13.03		13.33	14.03		14.33		15.33		
- Ferienpark	10.34		11.34			12.34	13.04		13.34	14.04		14.34		15.34		
Kalifornien, Abzweigung	10.35		11.35			12.35	13.05		13.35	14.05		14.35		15.35		
- Mittelstrand	10.36		11.36			12.36	13.06		13.36	14.06		14.36		15.36		
Schönberger Strand, Hasselkrug	10.37		11.37			12.37	13.07		13.37	14.07		14.37		15.37		
- Holunderbusch	10.38		11.38			12.38	13.08		13.38	14.08		14.38		15.38		
- Lindenstr.	10.39		11.39			12.39	13.09		13.39	14.09		14.39		15.39		
Schönberger Strand	10.40		11.40			12.40	13.10		13.40	14.10		14.40		15.40		
Stakendorf, Langenrade			11.42			12.42	13.12		13.42			14.42				
- Kongo			11.44			12.44	13.14		13.44			14.44				
- Schule			11.45			12.45	13.15		13.45			14.45				
Krummbek, Witt												14.48				
Schmoel						12.49			13.49							

E = nur an Schultagen

H = nur an Ferientagen

51 = L. 210 über Tökendorf - Prasdorf
- Stein - Wenddorf bis Schönberg



Verkehrstag	Montag bis Freitag															
Fahrt-Nr	20120	21012	20038	20040	20040	20122	21014	20042	20044	20044	20124	21016	20048	20126	20050	20054
Verkehrsbeschränkungen				H	E				H	E						
Informationen zur Fahrt		51					51					51				
Kiel, ZOB	ab	15.14	15.29	15.44	15.59	15.59	16.14	16.29	16.44	16.59	16.59	17.14	17.29	17.44	18.14	18.44
- , Hbf	ab	15.15	15.30	15.45	16.00	16.00	16.15	16.30	16.45	17.00	17.00	17.15	17.30	17.45	18.15	18.45
- , Hummelwiese		15.16	15.31	15.46	16.01	16.01	16.16	16.31	16.46	17.01	17.01	17.16	17.31	17.46	18.16	18.46
- , Gablenzstraße		15.17	15.32	15.47	16.02	16.02	16.17	16.32	16.47	17.02	17.02	17.17	17.32	17.47	18.17	18.47
- , Betriebshof Wertstraße		15.19	15.34	15.49	16.04	16.04	16.19	16.34	16.49	17.04	17.04	17.19	17.34	17.49	18.19	18.49
- , Norwegenkal		15.21	15.36	15.51	16.06	16.06	16.21	16.36	16.51	17.06	17.06	17.21	17.36	17.51	18.21	18.51
- , HDW		15.22	15.37	15.52	16.07	16.07	16.22	16.37	16.52	17.07	17.07	17.22	17.37	17.52	18.22	18.52
- , Franziusallee		15.24	15.39	15.54	16.09	16.09	16.24	16.39	16.54	17.09	17.09	17.24	17.39	17.54	18.24	18.54
- , Ellerbeker Markt		15.25	15.40	15.55	16.10	16.10	16.25	16.40	16.55	17.10	17.10	17.25	17.40	17.55	18.25	18.55
- , Wischhofstraße		15.27	15.42	15.57	16.12	16.12	16.27	16.42	16.57	17.12	17.12	17.27	17.42	17.57	18.27	18.57
- , Schönkirchener Straße		15.30	15.45	16.00	16.15	16.15	16.30	16.45	17.00	17.15	17.15	17.30	17.45	18.00	18.30	19.00
- , Grenzgraben		15.31					16.31					17.31			18.31	
Schönkirchen, Söhren		15.32					16.32					17.32			18.32	
Oppendorf, Kättersredder			15.47	16.02	16.17	16.17		16.47	17.02	17.17	17.17		17.47	18.02		19.02
Schönkirchen, Steinbergsk.			15.48	16.03	16.18	16.18		16.48	17.03	17.18	17.18		17.48	18.03		19.03
- , Steckenberg			15.49	16.04	16.19	16.19		16.49	17.04	17.19	17.19		17.49	18.04		19.04
- , Augustental			15.51	16.06	16.21	16.21		16.51	17.06	17.21	17.21		17.51	18.06		19.06
- , Post				16.08	16.23	16.23			17.08	17.23	17.23			18.08		19.08
- , Lina's Diek		15.34		16.09		16.24	16.34		17.09		17.24	17.34		18.09	18.34	19.09
Landgraben		15.36		16.11		16.26	16.36		17.11		17.26	17.36		18.11	18.36	19.11
Muxall		15.37		16.12		16.27	16.37		17.12		17.27	17.37		18.12	18.37	19.12
Bokholt		15.38		16.13		16.28	16.38		17.13		17.28	17.38		18.13	18.38	19.13
Trensahl		15.39		16.14		16.29	16.39		17.14		17.29	17.39		18.14	18.39	19.14
Hagen		15.40		16.15		16.30	16.40		17.15		17.30	17.40		18.15	18.40	19.15
Probsteierhagen, Pommernring			16.05					17.05					18.05			
- , Friedhof		15.41		16.16		16.31	16.41		17.16		17.31	17.41		18.16	18.41	19.16
Passade, L 50		15.43		16.18		16.33	16.43		17.18		17.33	17.43		18.18	18.43	19.18
<i>Fortsetzung</i>																
Fiefbergen		15.45		16.20		16.35	16.45		17.20		17.35	17.45		18.20	18.45	19.20
Schönberg, Kühlenkamp		15.48		16.23		16.38	16.48		17.23		17.38	17.48		18.23	18.48	19.23
- , Bahnhofstraße		15.49	16.31	16.24		16.39	16.49	17.31	17.24		17.39	17.49	18.31	18.24	18.49	19.24
- , Bahnhof	an	15.50	16.33	16.25		16.40	16.50	17.33	17.25		17.40	17.50	18.33	18.25	18.50	19.25
- , Bahnhof	ab	15.50	16.33	16.25		16.40	16.50	17.33	17.25		17.40	17.50	18.33	18.25	18.50	19.25
- , Hühnerbek		15.51		16.26		16.41	16.51		17.26		17.41	17.51		18.26	18.51	19.26
- , Schule																
- , Ostseestraße		15.52	16.30	16.27		16.42	16.52	17.30	17.27		17.42	17.52	18.30	18.27	18.52	19.27
- , Strandstraße			16.29	16.28				17.29	17.28				18.29	18.28		19.28
Neuschönberg				16.30					17.30					18.30		19.30
Holm, Ostseeklinik				16.33					17.33					18.33		19.33
- , Ferienpark				16.34					17.34					18.34		19.34
Kalifornien, Abzweigung				16.35					17.35					18.35		19.35
- , Mittelstrand				16.36					17.36					18.36		19.36
Schönberger Strand, Hasselkrug				16.37					17.37					18.37		19.37
- , Holunderbusch				16.38					17.38					18.38		19.38
- , Lindenstr.				16.39					17.39					18.39		19.39
Schönberger Strand	an			16.40					17.40					18.40		19.40
Stakendorf, Langenrade				16.42												
- , Kongo				16.44												
- , Schule				16.45												
Krummbek, Witt	an															19.30
Schmoel	an															19.31
																19.35

E = nur an Schultagen

H = nur an Ferientagen

51 = L. 210 über Tökendorf - Prasdorf
- Stein - Wendtorf bis Schönberg

◀ = nur zum Aussteigen



Verkehrstag	Montag bis Freitag							Samstag							
Fahrt-Nr	21018	20052	20056	20060	20062	20064	20066	20070	20003	20004	20010	20016	20018	20020	20022
Verkehrsbeschränkungen								Fr							
Informationen zur Fahrt	51								80						
Kiel, ZOB	ab 19.14	19.44	20.19	20.49	21.49	22.49	23.49	0.49		6.49	7.49	8.49	9.49	10.49	11.49
- Hbf	ab 19.15	19.45	20.20	20.50	21.50	22.50	23.50	0.50		6.50	7.50	8.50	9.50	10.50	11.50
- Hummelwiese	19.16	19.46	20.21	20.51	21.51	22.51	23.51	0.51		6.51	7.51	8.51	9.51	10.51	11.51
- Gablenzstraße	19.17	19.47	20.22	20.52	21.52	22.52	23.52	0.52		6.52	7.52	8.52	9.52	10.52	11.52
- Betriebshof Wertstraße	19.19	19.49	20.23	20.53	21.53	22.53	23.53	0.53		6.54	7.54	8.54	9.54	10.54	11.54
- Norwegenkai	19.21	19.51	20.24	20.54	21.54	22.54	23.54	0.54		6.56	7.56	8.56	9.56	10.56	11.56
- HDW	19.22	19.52	20.25	20.55	21.55	22.55	23.55	0.55		6.57	7.57	8.57	9.57	10.57	11.57
- Franziusallee	19.24	19.54	20.27	20.57	21.57	22.57	23.57	0.57		6.59	7.59	8.59	9.59	10.59	11.59
- Ellerbeker Markt	19.25	19.55	20.27	20.57	21.57	22.57	23.57	0.57		7.00	8.00	9.00	10.00	11.00	12.00
- Wischhofstraße	19.27	19.57	20.29	20.59	21.59	22.59	23.59	0.59		7.02	8.02	9.02	10.02	11.02	12.02
- Schönkirchener Straße	19.30	20.00	20.31	21.01	22.01	23.01	0.01	1.01		7.04	8.04	9.04	10.04	11.04	12.04
- Grenzgraben Schönkirchen, Söhren															
Oppendorf, Kätnersredder	19.32	20.02	20.33	21.03	22.03	23.03	0.03	1.03		7.06	8.06	9.06	10.06	11.06	12.06
Schönkirchen, Steinbergsk.	19.33	20.03	20.34	21.04	22.04	23.04	0.04	1.04		7.07	8.07	9.07	10.07	11.07	12.07
- Steckenberg	19.34	20.04	20.35	21.05	22.05	23.05	0.05	1.05		7.08	8.08	9.08	10.08	11.08	12.08
- Augustental	19.36	20.06	20.36	21.06	22.06	23.06	0.06	1.06		7.10	8.10	9.10	10.10	11.10	12.10
- Post		20.08	20.38	21.08	22.08	23.08	0.08	1.08		7.12	8.12	9.12	10.12	11.12	12.12
- Lina's Diek Landgraben Muxall		20.09	20.39	21.09	22.09	23.09	0.09	1.09		7.13	8.13	9.13	10.13	11.13	12.13
		20.11	20.41	21.11	22.11	23.11	0.11	1.11		7.15	8.15	9.15	10.15	11.15	12.15
		20.12	20.42	21.12	22.12	23.12	0.12	1.12		7.16	8.16	9.16	10.16	11.16	12.16
Bokholt		20.13	20.43	21.13	22.13	23.13	0.13	1.13		7.17	8.17	9.17	10.17	11.17	12.17
Trensahl		20.14	20.44	21.14	22.14	23.14	0.14	1.14		7.18	8.18	9.18	10.18	11.18	12.18
Hagen		20.15	20.45	21.15	22.15	23.15	0.15	1.15		7.19	8.19	9.19	10.19	11.19	12.19
Probsteierhagen, Pommernring	19.50														
- Friedhof		20.16	20.46	21.16	22.16	23.16	0.16	1.16		7.20	8.20	9.20	10.20	11.20	12.20
Passade, L 50		20.18	20.48	21.18	22.18	23.18	0.18	1.18		7.22	8.22	9.22	10.22	11.22	12.22
<i>Fortsetzung</i>															
Fiefbergen		20.20	20.50	21.20	22.20	23.20	0.20	1.20		7.24	8.24	9.24	10.24	11.24	12.24
Schönberg, Kühlenkamp		20.23	20.53	21.23	22.23	23.23	0.23	1.23		7.27	8.27	9.27	10.27	11.27	12.27
- Bahnhofstraße	20.16	20.24	20.54	21.24	22.24	23.24	0.24	1.24		7.28	8.28	9.28	10.28	11.28	12.28
- Bahnhof	an 20.18	20.25	20.55	21.25	22.25	23.25	0.25	1.25		7.29	8.29	9.29	10.29	11.29	12.29
- Bahnhof	ab 20.18	20.25	20.55	21.25	22.25	23.25	0.25	1.25	5.33	7.29	8.29	9.29	10.29	11.29	12.29
- Hühnerbek		20.26	20.56	21.26	22.26	23.26	0.26	1.26		7.30	8.30	9.30	10.30	11.30	12.30
- Schule															
- Ostseestraße	20.15	20.27	20.57	21.27	22.27	23.27	0.27	1.27		7.31	8.31	9.31	10.31	11.31	12.31
- Strandstraße	20.14	20.28		21.28	22.28	23.28				7.32	8.32	9.32	10.32	11.32	12.32
Neuschönberg		20.30		21.30	22.30	23.30			5.55	7.34	8.34	9.34	10.34	11.34	12.34
Holm, Ostseeklinik		20.33		21.33	22.33	23.33			5.51	7.37	8.37	9.37	10.37	11.37	12.37
- Ferienpark		20.34		21.34	22.34	23.34			5.50	7.38	8.38	9.38	10.38	11.38	12.38
Kalifornien, Abzweigung		20.35		21.35	22.35	23.35			5.49	7.39	8.39	9.39	10.39	11.39	12.39
- Mittelstrand		20.36		21.36	22.36	23.36			5.48	7.40	8.40	9.40	10.40	11.40	12.40
Schönberger Strand, Hasselkrug		20.37		21.37	22.37	23.37			5.47	7.41	8.41	9.41	10.41	11.41	12.41
- Holunderbusch		20.38		21.38	22.38	23.38			5.46	7.42	8.42	9.42	10.42	11.42	12.42
- Lindenstr.		20.39		21.39	22.39	23.39			5.46	7.43	8.43	9.43	10.43	11.43	12.43
Schönberger Strand	an 20.40			21.40	22.40	23.40			5.45	7.44	8.44	9.44	10.44	11.44	12.44
Stakendorf, Langenrade									5.04			9.46		11.46	
- Kongo									5.40			9.48		11.48	
- Schule									5.38			9.49		11.49	
Krummbek, Witt	an								5.35						
Schmoel	an														

Fr = nur Freitag

80 = fährt Haltestellen in anderer Reihenfolge an

51 = L. 210 über Tökendorf - Prasdorf - Stein - Wenddorf bis Schönberg



Verkehrstag		Samstag															
Fahrt-Nr		20026	20030	21086	20034	20038	20042	20048	20050	20052	20060	20062	20064	20066	20068		
Verkehrsbeschränkungen																	
Informationen zur Fahrt				51						4	4	4	4	4	4		
Kiel, ZOB	ab	12.49	13.49		14.49	15.49	16.49	17.49	18.49	19.49	20.49	21.49	22.49	23.49	0.49		
- , Hbf	ab	12.50	13.50		14.50	15.50	16.50	17.50	18.50	19.50	20.50	21.50	22.50	23.50	0.50		
- , Hummelwiese		12.51	13.51		14.51	15.51	16.51	17.51	18.51	19.51	20.51	21.51	22.51	23.51	0.51		
- , Gablenzstraße		12.52	13.52		14.52	15.52	16.52	17.52	18.52	19.52	20.52	21.52	22.52	23.52	0.52		
- , Betriebshof Wertstraße		12.54	13.54		14.54	15.54	16.54	17.54	18.54	19.53	20.53	21.53	22.53	23.53	0.53		
- , Norwegenkai		12.56	13.56		14.56	15.56	16.56	17.56	18.56	19.54	20.54	21.54	22.54	23.54	0.54		
- , HDW		12.57	13.57		14.57	15.57	16.57	17.57	18.57	19.55	20.55	21.55	22.55	23.55	0.55		
- , Franziusallee		12.59	13.59		14.59	15.59	16.59	17.59	18.59	19.57	20.57	21.57	22.57	23.57	0.57		
- , Ellerbeker Markt		13.00	14.00		15.00	16.00	17.00	18.00	19.00	19.57	20.57	21.57	22.57	23.57	0.57		
- , Wischhofstraße		13.02	14.02		15.02	16.02	17.02	18.02	19.02	19.59	20.59	21.59	22.59	23.59	0.59		
- , Schönkirchener Straße		13.04	14.04		15.04	16.04	17.04	18.04	19.04	20.01	21.01	22.01	23.01	0.01	1.01		
- , Grenzgraben Schönkirchen, Söhren																	
Oppendorf, Kättersredder		13.06	14.06		15.06	16.06	17.06	18.06	19.06	20.03	21.03	22.03	23.03	0.03	1.03		
Schönkirchen, Steinbergsk.		13.07	14.07		15.07	16.07	17.07	18.07	19.07	20.04	21.04	22.04	23.04	0.04	1.04		
- , Steckenberg		13.08	14.08		15.08	16.08	17.08	18.08	19.08	20.05	21.05	22.05	23.05	0.05	1.05		
- , Augustental		13.10	14.10	15.10	15.10	16.10	17.10	18.10	19.10	20.06	21.06	22.06	23.06	0.06	1.06		
- , Post		13.12	14.12		15.12	16.12	17.12	18.12	19.12	20.08	21.08	22.08	23.08	0.08	1.08		
- , Lina's Diek		13.13	14.13		15.13	16.13	17.13	18.13	19.13	20.09	21.09	22.09	23.09	0.09	1.09		
Landgraben		13.15	14.15		15.15	16.15	17.15	18.15	19.15	20.11	21.11	22.11	23.11	0.11	1.11		
Muxall		13.16	14.16		15.16	16.16	17.16	18.16	19.16	20.12	21.12	22.12	23.12	0.12	1.12		
Bokholt		13.17	14.17		15.17	16.17	17.17	18.17	19.17	20.13	21.13	22.13	23.13	0.13	1.13		
Trensahl		13.18	14.18		15.18	16.18	17.18	18.18	19.18	20.14	21.14	22.14	23.14	0.14	1.14		
Hagen		13.19	14.19		15.19	16.19	17.19	18.19	19.19	20.15	21.15	22.15	23.15	0.15	1.15		
Probsteierhagen, Pommernring				15.24													
- , Friedhof		13.20	14.20		15.20	16.20	17.20	18.20	19.20	20.16	21.16	22.16	23.16	0.16	1.16		
Passade, L 50		13.22	14.22		15.22	16.22	17.22	18.22	19.22	20.18	21.18	22.18	23.18	0.18	1.18		
<i>Fortsetzung</i>																	
Fiefbergen		13.24	14.24		15.24	16.24	17.24	18.24	19.24	20.20	21.20	22.20	23.20	0.20	1.20		
Schönberg, Kühlenkamp		13.27	14.27		15.27	16.27	17.27	18.27	19.27	20.23	21.23	22.23	23.23	0.23	1.23		
- , Bahnhofstraße		13.28	14.28	15.50	15.28	16.28	17.28	18.28	19.28	20.24	21.24	22.24	23.24	0.24	1.24		
- , Bahnhof	an	13.29	14.29	15.52	15.29	16.29	17.29	18.29	19.29	20.25	21.25	22.25	23.25	0.25	1.25		
- , Bahnhof	ab	13.29	14.29	15.52	15.29	16.29	17.29	18.29	19.29	20.25	21.25	22.25	23.25	0.25	1.25		
- , Hühnerbek		13.30	14.30		15.30	16.30	17.30	18.30	19.30	20.26	21.26	22.26	23.26	0.26	1.26		
- , Schule																	
- , Ostseestraße		13.31	14.31	15.49	15.31	16.31	17.31	18.31	19.31	20.27	21.27	22.27	23.27	0.27	1.27		
- , Strandstraße		13.32	14.32	15.48	15.32	16.32	17.32	18.32	19.32	20.28	21.28	22.28	23.28				
Neuschönberg		13.34	14.34		15.34	16.34	17.34	18.34	19.34	20.30	21.30	22.30	23.30				
Holm, Ostseeklinik		13.37	14.37		15.37	16.37	17.37	18.37	19.37	20.33	21.33	22.33	23.33				
- , Ferienpark		13.38	14.38		15.38	16.38	17.38	18.38	19.38	20.34	21.34	22.34	23.34				
Kalifornien, Abzweigung		13.39	14.39		15.39	16.39	17.39	18.39	19.39	20.35	21.35	22.35	23.35				
- , Mittelstrand		13.40	14.40		15.40	16.40	17.40	18.40	19.40	20.36	21.36	22.36	23.36				
Schönberger Strand, Hasselkrug		13.41	14.41		15.41	16.41	17.41	18.41	19.41	20.37	21.37	22.37	23.37				
- , Holunderbusch		13.42	14.42		15.42	16.42	17.42	18.42	19.42	20.38	21.38	22.38	23.38				
- , Lindenstr.		13.43	14.43		15.43	16.43	17.43	18.43	19.43	20.39	21.39	22.39	23.39				
Schönberger Strand	an	13.44	14.44		15.44	16.44	17.44	18.44	19.44	20.40	21.40	22.40	23.40				
Stakendorf, Langenrade		13.46	14.46														
- , Kongo		13.48	14.48														
- , Schule		13.49	14.49														
Krummbek, Witt	an																
Schmoel	an																

51 = L. 210 über Tökendorf - Prasdorf **4** = nicht am 24. und 31.12.
- Stein - Wendtorf bis Schönberg



Verkehrstag	Sonn- und Feiertag																	
Fahrt-Nr	20010	20016	20018	20020	20022	20026	20030	20034	20038	20042	20048	20050	20052	20060	20062	20064	20066	
Verkehrsbeschränkungen																		
Informationen zur Fahrt		5																
Kiel, ZOB ab		8.49	9.49	10.49	11.49	12.49	13.49	14.49	15.49	16.49	17.49	18.49	19.49	20.49	21.49	22.49	23.49	
- , Hbf ab		8.50	9.50	10.50	11.50	12.50	13.50	14.50	15.50	16.50	17.50	18.50	19.50	20.50	21.50	22.50	23.50	
- , Hummelwiese		8.51	9.51	10.51	11.51	12.51	13.51	14.51	15.51	16.51	17.51	18.51	19.51	20.51	21.51	22.51	23.51	
- , Gablenzstraße		8.52	9.52	10.52	11.52	12.52	13.52	14.52	15.52	16.52	17.52	18.52	19.52	20.52	21.52	22.52	23.52	
- , Betriebshof Wertstraße		8.54	9.54	10.54	11.54	12.54	13.54	14.54	15.54	16.54	17.54	18.54	19.53	20.53	21.53	22.53	23.53	
- , Norwegenkai		8.56	9.56	10.56	11.56	12.56	13.56	14.56	15.56	16.56	17.56	18.56	19.54	20.54	21.54	22.54	23.54	
- , HDW		8.57	9.57	10.57	11.57	12.57	13.57	14.57	15.57	16.57	17.57	18.57	19.55	20.55	21.55	22.55	23.55	
- , Franziusallee		8.59	9.59	10.59	11.59	12.59	13.59	14.59	15.59	16.59	17.59	18.59	19.57	20.57	21.57	22.57	23.57	
- , Ellerbeker Markt		9.00	10.00	11.00	12.00	13.00	14.00	15.00	16.00	17.00	18.00	19.00	19.57	20.57	21.57	22.57	23.57	
- , Wischhofstraße		9.02	10.02	11.02	12.02	13.02	14.02	15.02	16.02	17.02	18.02	19.02	19.59	20.59	21.59	22.59	23.59	
- , Schönkirchener Straße		9.04	10.04	11.04	12.04	13.04	14.04	15.04	16.04	17.04	18.04	19.04	20.01	21.01	22.01	23.01	0.01	
- , Grenzgraben Schönkirchen, Söhren																		
Oppendorf, Kätnersredder		9.06	10.06	11.06	12.06	13.06	14.06	15.06	16.06	17.06	18.06	19.06	20.03	21.03	22.03	23.03	0.03	
Schönkirchen, Steinbergsk.		9.07	10.07	11.07	12.07	13.07	14.07	15.07	16.07	17.07	18.07	19.07	20.04	21.04	22.04	23.04	0.04	
- , Steckenberg		9.08	10.08	11.08	12.08	13.08	14.08	15.08	16.08	17.08	18.08	19.08	20.05	21.05	22.05	23.05	0.05	
- , Augustental		9.10	10.10	11.10	12.10	13.10	14.10	15.10	16.10	17.10	18.10	19.10	20.06	21.06	22.06	23.06	0.06	
- , Post		9.12	10.12	11.12	12.12	13.12	14.12	15.12	16.12	17.12	18.12	19.12	20.08	21.08	22.08	23.08	0.08	
- , Lina's Diek		9.13	10.13	11.13	12.13	13.13	14.13	15.13	16.13	17.13	18.13	19.13	20.09	21.09	22.09	23.09	0.09	
Landgraben		9.15	10.15	11.15	12.15	13.15	14.15	15.15	16.15	17.15	18.15	19.15	20.11	21.11	22.11	23.11	0.11	
Muxall		9.16	10.16	11.16	12.16	13.16	14.16	15.16	16.16	17.16	18.16	19.16	20.12	21.12	22.12	23.12	0.12	
Bokholt		9.17	10.17	11.17	12.17	13.17	14.17	15.17	16.17	17.17	18.17	19.17	20.13	21.13	22.13	23.13	0.13	
Trensahl		9.18	10.18	11.18	12.18	13.18	14.18	15.18	16.18	17.18	18.18	19.18	20.14	21.14	22.14	23.14	0.14	
Hagen		9.19	10.19	11.19	12.19	13.19	14.19	15.19	16.19	17.19	18.19	19.19	20.15	21.15	22.15	23.15	0.15	
Probsteierhagen, Pommernring																		
- , Friedhof		9.20	10.20	11.20	12.20	13.20	14.20	15.20	16.20	17.20	18.20	19.20	20.16	21.16	22.16	23.16	0.16	
Passade, L 50		9.22	10.22	11.22	12.22	13.22	14.22	15.22	16.22	17.22	18.22	19.22	20.18	21.18	22.18	23.18	0.18	
<i>Fortsetzung</i>																		
Fiefbergen		9.24	10.24	11.24	12.24	13.24	14.24	15.24	16.24	17.24	18.24	19.24	20.20	21.20	22.20	23.20	0.20	
Schönberg, Kühlenkamp		9.27	10.27	11.27	12.27	13.27	14.27	15.27	16.27	17.27	18.27	19.27	20.23	21.23	22.23	23.23	0.23	
- , Bahnhofstraße		9.28	10.28	11.28	12.28	13.28	14.28	15.28	16.28	17.28	18.28	19.28	20.24	21.24	22.24	23.24	0.24	
- , Bahnhof an		9.29	10.29	11.29	12.29	13.29	14.29	15.29	16.29	17.29	18.29	19.29	20.25	21.25	22.25	23.25	0.25	
- , Bahnhof ab		8.29	9.29	10.29	11.29	12.29	13.29	14.29	15.29	16.29	17.29	18.29	19.29	20.25	21.25	22.25	23.25	0.25
- , Hühnerbek		8.30	9.30	10.30	11.30	12.30	13.30	14.30	15.30	16.30	17.30	18.30	19.30	20.26	21.26	22.26	23.26	0.26
- , Schule																		
- , Ostseestraße		8.31	9.31	10.31	11.31	12.31	13.31	14.31	15.31	16.31	17.31	18.31	19.31	20.27	21.27	22.27	23.27	0.27
- , Strandstraße		8.32	9.32	10.32	11.32	12.32	13.32	14.32	15.32	16.32	17.32	18.32	19.32	20.28	21.28	22.28	23.28	
Neuschönberg		8.34	9.34	10.34	11.34	12.34	13.34	14.34	15.34	16.34	17.34	18.34	19.34	20.30	21.30	22.30	23.30	
- , Holm, Ostseeklinik		8.37	9.37	10.37	11.37	12.37	13.37	14.37	15.37	16.37	17.37	18.37	19.37	20.33	21.33	22.33	23.33	
- , Ferienpark		8.38	9.38	10.38	11.38	12.38	13.38	14.38	15.38	16.38	17.38	18.38	19.38	20.34	21.34	22.34	23.34	
Kalifornien, Abzweigung		8.39	9.39	10.39	11.39	12.39	13.39	14.39	15.39	16.39	17.39	18.39	19.39	20.35	21.35	22.35	23.35	
- , Mittelstrand		8.40	9.40	10.40	11.40	12.40	13.40	14.40	15.40	16.40	17.40	18.40	19.40	20.36	21.36	22.36	23.36	
Schönberger Strand, Hasselkrug		8.41	9.41	10.41	11.41	12.41	13.41	14.41	15.41	16.41	17.41	18.41	19.41	20.37	21.37	22.37	23.37	
- , Holunderbusch		8.42	9.42	10.42	11.42	12.42	13.42	14.42	15.42	16.42	17.42	18.42	19.42	20.38	21.38	22.38	23.38	
- , Lindenstr.		8.43	9.43	10.43	11.43	12.43	13.43	14.43	15.43	16.43	17.43	18.43	19.43	20.39	21.39	22.39	23.39	
Schönberger Strand an		8.44	9.44	10.44	11.44	12.44	13.44	14.44	15.44	16.44	17.44	18.44	19.44	20.40	21.40	22.40	23.40	
Stakendorf, Langenrade																		
- , Kongo																		
- , Schule																		
Krummbek, Witt																		
Schmoel																		

5 = nicht am 25.12. und 1.1.



Verkehrstag		Montag bis Freitag															
km	Fahrt-Nr	20103	20001	20105	21001	20107	20003	20005	21005	26093	20109	12007	20007	21805	20011	20111	20113
	Verkehrsbeschränkungen																
	Informationen zur Fahrt				30 51				33 35			19		19 30	30		
0.0	Schmoel																
0.0	Krumbbek, Witt		4.50				5.50								19		6.50
3.5	Stakendorf, Schule		4.53				5.53			6.35		6.33					6.45
3.9	-, Kongo		4.54				5.54			6.36		6.34					6.55
5.5	-, Langenrade		4.56				5.56			6.38		6.36					6.58
6.9	Schönberger Strand		5.00				6.00			6.40		6.38	6.45				7.00
7.9	Schönberger Strand, Lindenstr.		5.01				6.01					6.39	6.46				7.01
8.3	-, Holunderbusch		5.01				6.01					6.39	6.46				7.01
8.7	-, Hasselkrug		5.02				6.02					6.40	6.47				7.02
9.4	Kalifornien, Mittelstrand		5.03				6.03					6.41	6.48				7.03
10.5	-, Abzweigung		5.04				6.04					6.42	6.49				7.04
10.9	Holm, Ferienpark		5.05				6.05					6.43	6.50				7.05
11.5	-, Ostseeklinik		5.06				6.06					6.44	6.51				7.06
13.9	Neuschönberg		5.10				6.10			6.43		6.47	6.55				7.10
15.2	Schönberg, Strandstraße		5.13		5.28		6.13			6.46			6.58				7.13
15.5	-, Ostseestraße	4.49	5.14	5.34	5.27	6.04	6.14	6.29	19	6.39	6.47	6.49	6.59			7.14	7.34
	-, Schule															19	7.14
15.9	-, Hühnerbek	4.50	5.15	5.35		6.05	6.15	6.30	19	6.40		6.50	7.00			7.15	7.35
16.7	-, Bahnhof	4.52	5.17	5.37		6.07	6.17	6.32	19	6.42	6.49	6.52	7.02			7.17	7.37
16.7	-, Bahnhof	4.53	5.18	5.38	5.25	6.08	6.18	6.33	19	6.43		6.53	7.03			7.18	7.38
17.0	-, Bahnhofstraße	4.54	5.19	5.39	33 5.26	6.09	6.19	6.34				6.54	7.04			7.19	7.39
17.3	-, Kühlenkamp	4.55	5.20	5.40		6.10	6.20	6.35				6.55	7.05			7.20	7.40
18.7	Fiefbergen	4.58	5.23	5.43		6.13	6.23	6.38				6.58	7.08			7.23	7.43
21.1	Passade, L 50	5.00	5.25	5.45		6.15	6.25	6.40	67 19	6.55		7.00	7.10			7.25	7.45
22.8	Probsteierhagen, Friedhof	5.02	5.27	5.47		6.17	6.27	6.42	19	6.57		7.02	7.12			7.27	7.47
	-, Pommernring				5.54					6.59							
	<i>Fortsetzung</i>																
23.5	Hagen	5.03	5.28	5.48		6.18	6.28	6.43				7.03	7.13	7.13	7.28	7.48	8.03
24.4	Trensahl	5.04	5.29	5.49		6.19	6.29	6.44				7.04	7.14	7.14	7.29	7.49	8.04
24.9	Bokholt	5.05	5.30	5.50		6.20	6.30	6.45				7.05	7.15	7.15	7.30	7.50	8.05
25.9	Muxall	5.07	5.32	5.52		6.22	6.32	6.47				7.07	7.17	7.17	7.32	7.52	8.07
27.3	Landgraben	5.08	5.33	5.53		6.23	6.33	6.48				7.08	7.18	7.18	7.33	7.53	8.08
28.4	Schönkirchen, Lina's Diek	5.09	5.34	5.54		6.24	6.34	6.49				7.09	7.19	7.19	7.34	7.54	8.09
28.7	-, Post		5.35				6.35	6.50					7.20	7.30	7.35		
29.7	-, Augustental		5.37		6.07		6.37	6.52		7.12			7.22	7.25	7.37		
30.1	-, Steckenberg		5.39		6.09		6.39	6.54		7.14			7.24		7.39		
30.5	-, Steinbergsk.		5.40		6.10		6.40	6.55		7.15			7.25		7.40		
30.9	Oppendorf, Kätnersredder		5.41		6.11		6.41	6.56		7.16			7.26		7.41		
	Schönkirchen, Söhren	5.11		5.56		6.26						7.11				7.56	8.11
	Kiel, Grenzgraben	5.13		5.58		6.28						7.13				7.58	8.13
31.7	-, Schönkirchener Straße	5.14	5.44	5.59	6.14	6.29	6.44	6.59		7.19		7.14	7.29		7.44	7.59	8.14
33.8	-, Wischhofstraße	5.18	5.48	6.03	6.18	6.33	6.48	7.03		7.23		7.18	7.33		7.48	8.03	8.18
34.4	-, Ellerbeker Markt	5.19	5.49	6.04	6.19	6.34	6.49	7.04		7.24		7.19	7.34		7.49	8.04	8.19
35.2	-, Franziusallee	5.21	5.51	6.06	6.21	6.36	6.51	7.06		7.26		7.21	7.36		7.51	8.06	8.21
36.1	-, HDW	5.23	5.53	6.08	6.23	6.38	6.53	7.08		7.28		7.23	7.38		7.53	8.08	8.23
36.6	-, Norwegenkai	5.24	5.54	6.09	6.24	6.39	6.54	7.09		7.29		7.24	7.39		7.54	8.09	8.24
37.0	-, Betriebshof Wertstraße	5.25	5.55	6.10	6.25	6.40	6.55	7.10		7.30		7.25	7.40		7.55	8.10	8.25
37.4	-, Gablenzstraße	5.26	5.56	6.11	6.26	6.41	6.56	7.11		7.31		7.26	7.41		7.56	8.11	8.26
37.7	-, Hummelwiese	5.28	5.58	6.13	6.28	6.43	6.58	7.13		7.33		7.28	7.43		7.58	8.13	8.28
38.3	-, Hbf	5.30	6.00	6.15	6.30	6.45	7.00	7.15		7.35		7.30	7.45		8.00	8.15	8.30
38.5	-, ZOB	5.31	6.01	6.16	6.31	6.46	7.01	7.16		7.36		7.31	7.46		8.01	8.16	8.31

E = nur an Schultagen

19 = nach Heikendorf

30 = fährt Haltestellen in anderer Reihenfolge an

51 = L. 210 über Wendtorf - Stein - Prasdorf - Tökendorf

33 = über Stoltenberg - Fahren

67 = ab Haltestelle Passade, Ort

68 = ab Haltestelle der Linie 120

35 = über Tökendorf



Verkehrstag	Montag bis Freitag																	
Fahrt-Nr	21807	21009	12099	20013	26004	20115	20015	20117	20017	20121	20019	20123	21013	20023	20125	20025	20127	
Verkehrsbeschränkungen	E		E		E													
Informationen zur Fahrt		63 85	19										85					
Schmoel Krummbek, Witt				H 7.50					9.50									
Stakendorf, Schule			7.58	7.53	8.06				9.53					11.55				
- , Kongo			7.57	7.54	8.08				9.54					11.56				
- , Langenrade				7.56	8.09				9.56					11.58				
Schönberger Strand				8.00	8.10		9.00		10.00		11.00			12.00		13.00		
Schönberger Strand, Lindenstr.				8.01			9.01		10.01		11.01			12.01		13.01		
- , Holunderbusch				8.01			9.01		10.01		11.01			12.01		13.01		
- , Hasselkrug				8.02			9.02		10.02		11.02			12.02		13.02		
Kalifornien, Mittelstrand				8.03			9.03		10.03		11.03			12.03		13.03		
- , Abzweigung				8.04			9.04		10.04		11.04			12.04		13.04		
Holm, Ferienpark				8.05			9.05		10.05		11.05			12.05		13.05		
- , Ostseeklinik				8.06			9.06		10.06		11.06			12.06		13.06		
Neuschönberg				8.10	8.17		9.10		10.10		11.10			12.10		13.10		
Schönberg, Strandstraße				8.13	8.20		9.13		10.13		11.13			12.13		13.13		
- , Ostseestraße	E	7.49		8.14	8.22	8.49	9.14	9.49	10.14	10.49	11.14	11.49	11.54	12.14	12.49	13.14	13.49	
- , Schule				E 8.14	8.25											E 13.14		
- , Hühnerbek				8.15			8.50	9.15	9.50	10.15	10.50	11.15	11.50	11.55	12.15	12.50	13.15	13.50
- , Bahnhof	an		8.03	8.17			8.52	9.17	9.52	10.17	10.52	11.17	11.52	11.57	12.17	12.52	13.17	13.52
- , Bahnhof	ab			8.18			8.53	9.18	9.53	10.18	10.53	11.18	11.53	11.58	12.18	12.53	13.18	13.53
- , Bahnhofstraße				8.19			8.54	9.19	9.54	10.19	10.54	11.19	11.54	11.59	12.19	12.54	13.19	13.54
- , Kuhlenkamp				8.20			8.55	9.20	9.55	10.20	10.55	11.20	11.55	12.00	12.20	12.55	13.20	13.55
Fiefbergen				8.23			8.58	9.23	9.58	10.23	10.58	11.23	11.58	12.03	12.23	12.58	13.23	13.58
Passade, L. 50		67 E	8.05	8.25			9.00	9.25	10.00	10.25	11.00	11.25	12.00	12.05	12.25	13.00	13.25	14.00
Probsteierhagen, Friedhof			8.07	8.27			9.02	9.27	10.02	10.27	11.02	11.27	12.02	12.07	12.27	13.02	13.27	14.02
- , Pommernring			8.09											12.09				
<i>Fortsetzung</i>																		
Hagen	8.13			8.28			9.03	9.28	10.03	10.28	11.03	11.28	12.03		12.28	13.03	13.28	14.03
Trensahl	8.14			8.29			9.04	9.29	10.04	10.29	11.04	11.29	12.04		12.29	13.04	13.29	14.04
Bokholt	8.15			8.30			9.05	9.30	10.05	10.30	11.05	11.30	12.05		12.30	13.05	13.30	14.05
Muxall	8.17			8.32			9.07	9.32	10.07	10.32	11.07	11.32	12.07		12.32	13.07	13.32	14.07
Landgraben	8.18			8.33			9.08	9.33	10.08	10.33	11.08	11.33	12.08		12.33	13.08	13.33	14.08
Schönkirchen, Lina's Diek	8.19			8.34			9.09	9.34	10.09	10.34	11.09	11.34	12.09		12.34	13.09	13.34	14.09
- , Post				8.35				9.35		10.35		11.35			12.35		13.35	
- , Augustental	8.22		8.22	8.37				9.37		10.37		11.37		12.22	12.37		13.37	
- , Steckenberg			8.24	8.39				9.39		10.39		11.39		12.24	12.39		13.39	
- , Steinbergsk.			8.25	8.40				9.40		10.40		11.40		12.25	12.40		13.40	
Oppendorf, Kätnersredder			8.26	8.41				9.41		10.41		11.41		12.26	12.41		13.41	
Schönkirchen, Söhren							9.11	10.11	11.11	12.11	13.11							14.11
Kiel, Grenzgraben							9.13	10.13	11.13	12.13	13.13							14.13
- , Schönkirchener Straße			8.29	8.44			9.14	9.44	10.14	10.44	11.14	11.44	12.14	12.29	12.44	13.14	13.44	14.14
- , Wischhofstraße			8.33	8.48			9.18	9.48	10.18	10.48	11.18	11.48	12.18	12.33	12.48	13.18	13.48	14.18
- , Ellerbeker Markt			8.34	8.49			9.19	9.49	10.19	10.49	11.19	11.49	12.19	12.34	12.49	13.19	13.49	14.19
- , Franziusallee			8.36	8.51			9.21	9.51	10.21	10.51	11.21	11.51	12.21	12.36	12.51	13.21	13.51	14.21
- , HDW			8.38	8.53			9.23	9.53	10.23	10.53	11.23	11.53	12.23	12.38	12.53	13.23	13.53	14.23
- , Norwegenkai			8.39	8.54			9.24	9.54	10.24	10.54	11.24	11.54	12.24	12.39	12.54	13.24	13.54	14.24
- , Betriebshof Wertstraße			8.40	8.55			9.25	9.55	10.25	10.55	11.25	11.55	12.25	12.40	12.55	13.25	13.55	14.25
- , Gablenzstraße			8.41	8.56			9.26	9.56	10.26	10.56	11.26	11.56	12.26	12.41	12.56	13.26	13.56	14.26
- , Hummelwiese			8.43	8.58			9.28	9.58	10.28	10.58	11.28	11.58	12.28	12.43	12.58	13.28	13.58	14.28
- , Hbf	an		8.45	9.00			9.30	10.00	10.30	11.00	11.30	12.00	12.30	12.45	13.00	13.30	14.00	14.30
- , ZOB	an		8.46	9.01			9.31	10.01	10.31	11.01	11.31	12.01	12.31	12.46	13.01	13.31	14.01	14.31

E = nur an Schultagen
35 = über Tökendorf

19 = nach Heikendorf

63 = über Stoltenberg - Fahren
H = nur an Ferientagen

67 = ab Haltestelle Passade, Ort



Verkehrstag	Montag bis Freitag																			
Fahrt-Nr	21015	20029	20129	20033	20035	20131	20133	20043	20135	20137	20051	20141	20053	20143	20059	20061	20063	20065	20067	
Verkehrsbeschränkungen				E																
Informationen zur Fahrt	80 51																			
Schmoel ab					14.48															
Krummbek, Witt					14.51															
Stakendorf, Schule		13.55			14.52															
- , Kongo		13.56			14.54															
- , Langenrade ab		13.58																		
Schönberger Strand		14.00			15.00				16.00			17.00		18.00		18.45	19.45	20.45	21.45	22.45
Schönberger Strand, Lindenstr.		14.01			15.01				16.01			17.01		18.01		18.46	19.46	20.46	21.46	22.46
- , Holunderbusch		14.01			15.01				16.01			17.01		18.01		18.46	19.46	20.46	21.46	22.46
- , Hasselkrug		14.02			15.02				16.02			17.02		18.02		18.47	19.47	20.47	21.47	22.47
Kalifornien, Mittelstrand		14.03			15.03				16.03			17.03		18.03		18.48	19.48	20.48	21.48	22.48
- , Abzweigung		14.04			15.04				16.04			17.04		18.04		18.49	19.49	20.49	21.49	22.49
Holm, Ferienpark		14.05			15.05				16.05			17.05		18.05		18.50	19.50	20.50	21.50	22.50
- , Ostseeklinik		14.06			15.06				16.06			17.06		18.06		18.51	19.51	20.51	21.51	22.51
Neuschönberg		14.10			15.10				16.10			17.10		18.10		18.55	19.55	20.55	21.55	22.55
Schönberg, Strandstraße	13.43	14.13			15.13				16.13			17.13		18.13		18.58	19.58	20.58	21.58	22.58
- , Ostseestraße	13.42	14.14	14.49	14.59	15.14	15.29	15.49	16.14	16.29	16.49	17.14	17.49	18.14	18.49	18.59	19.59	20.59	21.59	22.59	
- , Schule																				
- , Hühnerbek		14.15	14.50	15.00	15.15	15.30	15.50	16.15	16.30	16.50	17.15	17.50	18.15	18.50	19.00	20.00	21.00	22.00	23.00	
- , Bahnhof an		14.17	14.52	15.02	15.17	15.32	15.52	16.17	16.32	16.52	17.17	17.52	18.17	18.52	19.02	20.02	21.02	22.02	23.02	
- , Bahnhof ab	13.40	14.18	14.53	15.03	15.18	15.33	15.53	16.18	16.33	16.53	17.18	17.53	18.18	18.53	19.02	20.02	21.02	22.02	23.02	
- , Bahnhofstraße	63 13.41	14.19	14.54	15.04	15.19	15.34	15.54	16.19	16.34	16.54	17.19	17.54	18.19	18.54	19.03	20.03	21.03	22.03	23.03	
- , Kuhlenkamp		14.20	14.55	15.05	15.20	15.35	15.55	16.20	16.35	16.55	17.20	17.55	18.20	18.55	19.04	20.04	21.04	22.04	23.04	
Fiefbergen		14.23	14.58	15.08	15.23	15.38	15.58	16.23	16.38	16.58	17.23	17.58	18.23	18.58	19.07	20.07	21.07	22.07	23.07	
Passade, L. 50		14.25	15.00	15.10	15.25	15.40	16.00	16.25	16.40	17.00	17.25	18.00	18.25	19.00	19.09	20.09	21.09	22.09	23.09	
Probsteierhagen, Friedhof		14.27	15.02	15.12	15.27	15.42	16.02	16.27	16.42	17.02	17.27	18.02	18.27	19.02	19.11	20.11	21.11	22.11	23.11	
- , Pommernring	14.09																			
<i>Fortsetzung</i>																				
Hagen		14.28	15.03	15.13	15.28	15.43	16.03	16.28	16.43	17.03	17.28	18.03	18.28	19.03	19.12	20.12	21.12	22.12	23.12	
Trensahl		14.29	15.04	15.14	15.29	15.44	16.04	16.29	16.44	17.04	17.29	18.04	18.29	19.04	19.13	20.13	21.13	22.13	23.13	
Bokholt		14.30	15.05	15.15	15.30	15.45	16.05	16.30	16.45	17.05	17.30	18.05	18.30	19.05	19.14	20.14	21.14	22.14	23.14	
Muxall		14.32	15.07	15.17	15.32	15.47	16.07	16.32	16.47	17.07	17.32	18.07	18.32	19.07	19.16	20.16	21.16	22.16	23.16	
Landgraben		14.33	15.08	15.18	15.33	15.48	16.08	16.33	16.48	17.08	17.33	18.08	18.33	19.08	19.17	20.17	21.17	22.17	23.17	
Schönkirchen, Lina's Diek		14.34	15.09	15.19	15.34	15.49	16.09	16.34	16.49	17.09	17.34	18.09	18.34	19.09	19.18	20.18	21.18	22.18	23.18	
- , Post		14.35		15.20	15.35			16.35			17.35		18.35		19.19	20.19	21.19	22.19	23.19	
- , Augustental	14.22	14.37		15.22	15.37			16.37			17.37		18.37		19.21	20.21	21.21	22.21	23.21	
- , Steckenberg	14.24	14.39		15.24	15.39			16.39			17.39		18.39		19.23	20.23	21.23	22.23	23.23	
- , Steinbergsk.	14.25	14.40		15.25	15.40			16.40			17.40		18.40		19.24	20.24	21.24	22.24	23.24	
Oppendorf, Kätnersredder	14.26	14.41		15.26	15.41			16.41			17.41		18.41		19.25	20.25	21.25	22.25	23.25	
Schönkirchen, Söhren				15.11			15.51	16.11			16.51	17.11		18.11		19.11				
Kiel, Grenzgraben				15.13			15.53	16.13			16.53	17.13		18.13		19.13				
- , Schönkirchener Straße	14.29	14.44	15.14	15.29	15.44	15.54	16.14	16.44	16.54	17.14	17.44	18.14	18.44	19.14	19.27	20.27	21.27	22.27	23.27	
- , Wischhofstraße	14.33	14.48	15.18	15.33	15.48	15.58	16.18	16.48	16.58	17.18	17.48	18.18	18.48	19.18	19.31	20.31	21.31	22.31	23.31	
- , Ellerbeker Markt	14.34	14.49	15.19	15.34	15.49	15.59	16.19	16.49	16.59	17.19	17.49	18.19	18.49	19.19	19.32	20.32	21.32	22.32	23.32	
- , Franziusallee	14.36	14.51	15.21	15.36	15.51	16.01	16.21	16.51	17.01	17.21	17.51	18.21	18.51	19.21	19.34	20.34	21.34	22.34	23.34	
- , HDW	14.38	14.53	15.23	15.38	15.53	16.03	16.23	16.53	17.03	17.23	17.53	18.23	18.53	19.23	19.36	20.36	21.36	22.36	23.36	
- , Norwegenkai	14.39	14.54	15.24	15.39	15.54	16.04	16.24	16.54	17.04	17.24	17.54	18.24	18.54	19.24	19.37	20.37	21.37	22.37	23.37	
- , Betriebshof Wertstraße	14.40	14.55	15.25	15.40	15.55	16.05	16.25	16.55	17.05	17.25	17.55	18.25	18.55	19.25	19.38	20.38	21.38	22.38	23.38	
- , Gablenzstraße	14.41	14.56	15.26	15.41	15.56	16.06	16.26	16.56	17.06	17.26	17.56	18.26	18.56	19.26	19.39	20.39	21.39	22.39	23.39	
- , Hummelwiese	14.43	14.58	15.28	15.43	15.58	16.08	16.28	16.58	17.08	17.28	17.58	18.28	18.58	19.28	19.40	20.40	21.40	22.40	23.40	
- , Hbf an	14.45	15.00	15.30	15.45	16.00	16.10	16.30	17.00	17.10	17.30	18.00	18.30	19.00	19.30	19.42	20.42	21.42	22.42	23.42	
- , ZOB an	14.46	15.01	15.31	15.46	16.01	16.11	16.31	17.01	17.11	17.31	18.01	18.31	19.01	19.31	19.43	20.43	21.43	22.43	23.43	

E = nur an Schultagen

80 = fährt Haltestellen in anderer Reihenfolge an

51 = L. 210 über Wenddorf - Stein - Prasdorf - Tökendorf

63 = ab Haltestelle der Linie 120



Verkehrstag	Samstag																			
Fahrt-Nr	20003	20011	21083	20013	20015	20017	20019	20023	20025	20029	20035	20043	20051	20053	20059	20061	20063	20065	20067	
Verkehrsbeschränkungen																				
Informationen zur Fahrt			30 51													4	4	4	4	4
Schmoel Krummbek, Witt	5.35																			
Stakendorf, Schule	5.38	6.40																		
- , Kongo	5.39	6.41								10.40			12.40							
- , Langenrade	5.41	6.43								10.41			12.41							
	5.41	6.43								10.43			12.43							
Schönberger Strand	5.45	6.45		7.45	8.45	9.45	10.45	11.45	12.45	13.45	14.45	15.45	16.45	17.45	18.45	19.45	20.45	21.45	22.45	
Schönberger Strand, Lindenstr.	5.46	6.46		7.46	8.46	9.46	10.46	11.46	12.46	13.46	14.46	15.46	16.46	17.46	18.46	19.46	20.46	21.46	22.46	
- , Holunderbusch	5.46	6.46		7.46	8.46	9.46	10.46	11.46	12.46	13.46	14.46	15.46	16.46	17.46	18.46	19.46	20.46	21.46	22.46	
- , Hasselkrug	5.47	6.47		7.47	8.47	9.47	10.47	11.47	12.47	13.47	14.47	15.47	16.47	17.47	18.47	19.47	20.47	21.47	22.47	
Kalifornien, Mittelstrand	5.48	6.48		7.48	8.48	9.48	10.48	11.48	12.48	13.48	14.48	15.48	16.48	17.48	18.48	19.48	20.48	21.48	22.48	
- , Abzweigung	5.49	6.49		7.49	8.49	9.49	10.49	11.49	12.49	13.49	14.49	15.49	16.49	17.49	18.49	19.49	20.49	21.49	22.49	
Holm, Ferienpark	5.50	6.50		7.50	8.50	9.50	10.50	11.50	12.50	13.50	14.50	15.50	16.50	17.50	18.50	19.50	20.50	21.50	22.50	
- , Ostseeklinik	5.51	6.51		7.51	8.51	9.51	10.51	11.51	12.51	13.51	14.51	15.51	16.51	17.51	18.51	19.51	20.51	21.51	22.51	
Neuschönberg	5.55	6.55		7.55	8.55	9.55	10.55	11.55	12.55	13.55	14.55	15.55	16.55	17.55	18.55	19.55	20.55	21.55	22.55	
Schönberg, Strandstraße	5.58	6.58	7.42	7.58	8.58	9.58	10.58	11.58	12.58	13.58	14.58	15.58	16.58	17.58	18.58	19.58	20.58	21.58	22.58	
- , Ostseestraße	5.59	6.59	7.41	7.59	8.59	9.59	10.59	11.59	12.59	13.59	14.59	15.59	16.59	17.59	18.59	19.59	20.59	21.59	22.59	
- , Schule																				
- , Hühnerbek	6.00	7.00		8.00	9.00	10.00	11.00	12.00	13.00	14.00	15.00	16.00	17.00	18.00	19.00	20.00	21.00	22.00	23.00	
- , Bahnhof	6.02	7.02	7.39	8.02	9.02	10.02	11.02	12.02	13.02	14.02	15.02	16.02	17.02	18.02	19.02	20.02	21.02	22.02	23.02	
- , Bahnhof	6.02	7.02	7.39	8.02	9.02	10.02	11.02	12.02	13.02	14.02	15.02	16.02	17.02	18.02	19.02	20.02	21.02	22.02	23.02	
- , Bahnhofstraße	6.03	7.03	33 7.40	8.03	9.03	10.03	11.03	12.03	13.03	14.03	15.03	16.03	17.03	18.03	19.03	20.03	21.03	22.03	23.03	
- , Kuhlenkamp	6.04	7.04		8.04	9.04	10.04	11.04	12.04	13.04	14.04	15.04	16.04	17.04	18.04	19.04	20.04	21.04	22.04	23.04	
Fiefbergen	6.07	7.07		8.07	9.07	10.07	11.07	12.07	13.07	14.07	15.07	16.07	17.07	18.07	19.07	20.07	21.07	22.07	23.07	
Passade, L. 50	6.09	7.09		8.09	9.09	10.09	11.09	12.09	13.09	14.09	15.09	16.09	17.09	18.09	19.09	20.09	21.09	22.09	23.09	
Probsteierhagen, Friedhof	6.11	7.11		8.11	9.11	10.11	11.11	12.11	13.11	14.11	15.11	16.11	17.11	18.11	19.11	20.11	21.11	22.11	23.11	
- , Pommernring			8.08																	
<i>Fortsetzung</i>																				
Hagen	6.12	7.12		8.12	9.12	10.12	11.12	12.12	13.12	14.12	15.12	16.12	17.12	18.12	19.12	20.12	21.12	22.12	23.12	
Trensahl	6.13	7.13		8.13	9.13	10.13	11.13	12.13	13.13	14.13	15.13	16.13	17.13	18.13	19.13	20.13	21.13	22.13	23.13	
Bokholt	6.14	7.14		8.14	9.14	10.14	11.14	12.14	13.14	14.14	15.14	16.14	17.14	18.14	19.14	20.14	21.14	22.14	23.14	
Muxall	6.16	7.16		8.16	9.16	10.16	11.16	12.16	13.16	14.16	15.16	16.16	17.16	18.16	19.16	20.16	21.16	22.16	23.16	
Landgraben	6.17	7.17		8.17	9.17	10.17	11.17	12.17	13.17	14.17	15.17	16.17	17.17	18.17	19.17	20.17	21.17	22.17	23.17	
Schönkirchen, Lina's Diek	6.18	7.18		8.18	9.18	10.18	11.18	12.18	13.18	14.18	15.18	16.18	17.18	18.18	19.18	20.18	21.18	22.18	23.18	
- , Post	6.19	7.19		8.19	9.19	10.19	11.19	12.19	13.19	14.19	15.19	16.19	17.19	18.19	19.19	20.19	21.19	22.19	23.19	
- , Augustental	6.21	7.21	8.21	8.21	9.21	10.21	11.21	12.21	13.21	14.21	15.21	16.21	17.21	18.21	19.21	20.21	21.21	22.21	23.21	
- , Steckenberg	6.23	7.23		8.23	9.23	10.23	11.23	12.23	13.23	14.23	15.23	16.23	17.23	18.23	19.23	20.23	21.23	22.23	23.23	
- , Steinbergsk.	6.24	7.24		8.24	9.24	10.24	11.24	12.24	13.24	14.24	15.24	16.24	17.24	18.24	19.24	20.24	21.24	22.24	23.24	
Oppendorf, Kätnersredder	6.25	7.25		8.25	9.25	10.25	11.25	12.25	13.25	14.25	15.25	16.25	17.25	18.25	19.25	20.25	21.25	22.25	23.25	
Schönkirchen, Söhren																				
Kiel, Grenzgraben																				
- , Schönkirchener Straße	6.27	7.27		8.27	9.27	10.27	11.27	12.27	13.27	14.27	15.27	16.27	17.27	18.27	19.27	20.27	21.27	22.27	23.27	
- , Wischhofstraße	6.31	7.31		8.31	9.31	10.31	11.31	12.31	13.31	14.31	15.31	16.31	17.31	18.31	19.31	20.31	21.31	22.31	23.31	
- , Ellerbeker Markt	6.32	7.32		8.32	9.32	10.32	11.32	12.32	13.32	14.32	15.32	16.32	17.32	18.32	19.32	20.32	21.32	22.32	23.32	
- , Franziusallee	6.34	7.34		8.34	9.34	10.34	11.34	12.34	13.34	14.34	15.34	16.34	17.34	18.34	19.34	20.34	21.34	22.34	23.34	
- , HDW	6.36	7.36		8.36	9.36	10.36	11.36	12.36	13.36	14.36	15.36	16.36	17.36	18.36	19.36	20.36	21.36	22.36	23.36	
- , Norwegenkai	6.37	7.37		8.37	9.37	10.37	11.37	12.37	13.37	14.37	15.37	16.37	17.37	18.37	19.37	20.37	21.37	22.37	23.37	
- , Betriebshof Wertstraße	6.38	7.38		8.38	9.38	10.38	11.38	12.38	13.38	14.38	15.38	16.38	17.38	18.38	19.38	20.38	21.38	22.38	23.38	
- , Gablenzstraße	6.39	7.39		8.39	9.39	10.39	11.39	12.39	13.39	14.39	15.39	16.39	17.39	18.39	19.39	20.39	21.39	22.39	23.39	
- , Hummelwiese	6.40	7.40		8.40	9.40	10.40	11.40	12.40	13.40	14.40	15.40	16.40	17.40	18.40	19.40	20.40	21.40	22.40	23.40	
- , Hbf	6.42	7.42		8.42	9.42	10.42	11.42	12.42	13.42	14.42	15.42	16.42	17.42	18.42	19.42	20.42	21.42	22.42	23.42	
- , ZOB	6.43	7.43		8.43	9.43	10.43	11.43	12.43	13.43	14.43	15.43	16.43	17.43	18.43	19.43	20.43	21.43	22.43	23.43	

30 = fährt Haltestellen in anderer Reihenfolge an

51 = L. 210 über Wenddorf - Stein - Prasdorf - Tökendorf

33 = ab Haltestelle der Linie 120

4 = nicht am 24. und 31.12.



Verkehrstag	Sonn- und Feiertag																
Fahrt-Nr	20013	20015	20017	20019	20023	20025	20029	20035	20043	20051	20053	20059	20061	20063	20065	20067	
Verkehrsbeschränkungen																	
Informationen zur Fahrt	5																
Schmoel Krummbek, Witt Stakendorf, Schule -, Kongo -, Langenrade	ab																
Schönberger Strand Schönberger Strand, Lindenstr. -, Holunderbusch -, Hasselkrug Kalifornien, Mittelstrand -, Abzweigung		8.45 8.46	9.45 9.46	10.45 10.46	11.45 11.46	12.45 12.46	13.45 13.46	14.45 14.46	15.45 15.46	16.45 16.46	17.45 17.46	18.45 18.46	19.45 19.46	20.45 20.46	21.45 21.46	22.45 22.46	
Holm, Ferienpark -, Ostseeklinik Neuschönberg Schönberg, Strandstraße -, Ostseestraße		8.50 8.51	9.50 9.51	10.50 10.51	11.50 11.51	12.50 12.51	13.50 13.51	14.50 14.51	15.50 15.51	16.50 16.51	17.50 17.51	18.50 18.51	19.50 19.51	20.50 20.51	21.50 21.51	22.50 22.51	
-, Schule	7.59	8.59	9.59	10.59	11.59	12.59	13.59	14.59	15.59	16.59	17.59	18.59	19.59	20.59	21.59	22.59	
-, Hühnerbek -, Bahnhof	an	8.00 8.02	9.00 9.02	10.00 10.02	11.00 11.02	12.00 12.02	13.00 13.02	14.00 14.02	15.00 15.02	16.00 16.02	17.00 17.02	18.00 18.02	19.00 19.02	20.00 20.02	21.00 21.02	22.00 22.02	23.00 23.02
-, Bahnhof -, Bahnhofstraße -, Kuhlenkamp Fiefbergen Passade, L. 50 Probsteierhagen, Friedhof	ab	8.02 8.03	9.02 9.03	10.02 10.03	11.02 11.03	12.02 12.03	13.02 13.03	14.02 14.03	15.02 15.03	16.02 16.03	17.02 17.03	18.02 18.03	19.02 19.03	20.02 20.03	21.02 21.03	22.02 22.03	23.02 23.03
-, Pommernring <i>Fortsetzung</i>		8.04 8.07	9.04 9.07	10.04 10.07	11.04 11.07	12.04 12.07	13.04 13.07	14.04 14.07	15.04 15.07	16.04 16.07	17.04 17.07	18.04 18.07	19.04 19.07	20.04 20.07	21.04 21.07	22.04 22.07	23.04 23.07
Hagen Trensahl Bokholt		8.11 8.13 8.14	9.11 9.13 9.14	10.11 10.13 10.14	11.11 11.13 11.14	12.11 12.13 12.14	13.11 13.13 13.14	14.11 14.13 14.14	15.11 15.13 15.14	16.11 16.13 16.14	17.11 17.13 17.14	18.11 18.13 18.14	19.11 19.13 19.14	20.11 20.13 20.14	21.11 21.13 21.14	22.11 22.13 22.14	23.11 23.13 23.14
Muxall Landgraben Schönkirchen, Lina's Diek		8.16 8.17	9.16 9.17	10.16 10.17	11.16 11.17	12.16 12.17	13.16 13.17	14.16 14.17	15.16 15.17	16.16 16.17	17.16 17.17	18.16 18.17	19.16 19.17	20.16 20.17	21.16 21.17	22.16 22.17	23.16 23.17
-, Post -, Augustental -, Steckenberg -, Steinbergsk. Oppendorf, Kättersredder		8.18 8.19	9.18 9.19	10.18 10.19	11.18 11.19	12.18 12.19	13.18 13.19	14.18 14.19	15.18 15.19	16.18 16.19	17.18 17.19	18.18 18.19	19.18 19.19	20.18 20.19	21.18 21.19	22.18 22.19	23.18 23.19
Schönkirchen, Söhren Kiel, Grenzgraben		8.21 8.23	9.21 9.23	10.21 10.23	11.21 11.23	12.21 12.23	13.21 13.23	14.21 14.23	15.21 15.23	16.21 16.23	17.21 17.23	18.21 18.23	19.21 19.23	20.21 20.23	21.21 21.23	22.21 22.23	23.21 23.23
-, Schönkirchener Straße -, Wischhofstraße -, Ellerbeker Markt -, Franziusallee -, HDW		8.24 8.25	9.24 9.25	10.24 10.25	11.24 11.25	12.24 12.25	13.24 13.25	14.24 14.25	15.24 15.25	16.24 16.25	17.24 17.25	18.24 18.25	19.24 19.25	20.24 20.25	21.24 21.25	22.24 22.25	23.24 23.25
-, Norwegenkai -, Betriebshof Wertstraße -, Gablenzstraße -, Hummelwiese -, Hbf ZOB	an	8.27 8.31	9.27 9.31	10.27 10.31	11.27 11.31	12.27 12.31	13.27 13.31	14.27 14.31	15.27 15.31	16.27 16.31	17.27 17.31	18.27 18.31	19.27 19.31	20.27 20.31	21.27 21.31	22.27 22.31	23.27 23.31
		8.32 8.34	9.32 9.34	10.32 10.34	11.32 11.34	12.32 12.34	13.32 13.34	14.32 14.34	15.32 15.34	16.32 16.34	17.32 17.34	18.32 18.34	19.32 19.34	20.32 20.34	21.32 21.34	22.32 22.34	23.32 23.34
		8.36 8.37	9.36 9.37	10.36 10.37	11.36 11.37	12.36 12.37	13.36 13.37	14.36 14.37	15.36 15.37	16.36 16.37	17.36 17.37	18.36 18.37	19.36 19.37	20.36 20.37	21.36 21.37	22.36 22.37	23.36 23.37
		8.38 8.39	9.38 9.39	10.38 10.39	11.38 11.39	12.38 12.39	13.38 13.39	14.38 14.39	15.38 15.39	16.38 16.39	17.38 17.39	18.38 18.39	19.38 19.39	20.38 20.39	21.38 21.39	22.38 22.39	23.38 23.39
		8.40 8.42	9.40 9.42	10.40 10.42	11.40 11.42	12.40 12.42	13.40 13.42	14.40 14.42	15.40 15.42	16.40 16.42	17.40 17.42	18.40 18.42	19.40 19.42	20.40 20.42	21.40 21.42	22.40 22.42	23.40 23.42
	an	8.43	9.43	10.43	11.43	12.43	13.43	14.43	15.43	16.43	17.43	18.43	19.43	20.43	21.43	22.43	23.43

5 = nicht am 25.12. und 1.1.



Verkehrstag		Montag bis Freitag								Samstag		km Weitere Haltestellen:	
km	Fahrt-Nr	21002	21004	21008	21012	21014	21016	21018	20060	21024	20034		21086
Verkehrsbeschränkungen			E										
Informationen zur Fahrt													
0.0	Kiel, ZOB	ab	11.29	12.29	13.29	15.29	16.29	17.29	19.14	20.49		14.49	
0.2	- , Hbf		11.30	12.30	13.30	15.30	16.30	17.30	19.15	20.50		14.50	
1.5	- , Betriebshof Wertstraße		11.34	12.34	13.34	15.34	16.34	17.34	19.19	20.53		14.54	
2.4	- , HDW		11.37	12.37	13.37	15.37	16.37	17.37	19.22	20.55		14.57	
4.7	- , Wischhofstraße		11.42	12.42	13.42	15.42	16.42	17.42	19.27	20.59		15.02	
6.8	- , Schönkirchener Straße		11.45	12.45	13.45	15.45	16.45	17.45	19.30	21.01		15.04	
7.6	Oppendorf, Kätnersredder		11.47	12.47	13.47	15.47	16.47	17.47	19.32	21.03		15.06	
8.8	Schönkirchen, Augustental		11.51	12.51	13.51	15.51	16.51	17.51	19.36	21.06		15.10	
9.3	- , Am Dorfteich		11.52	12.52	13.52	15.52	16.52	17.52	19.37			15.11	
9.7	- , Amboßweg		11.53	12.53	13.53	15.53	16.53	17.53	19.38			15.12	
10.3	Schönhorst, Dorf		11.55	12.55	13.55	15.55	16.55	17.55	19.40			15.14	
11.7	- , Hof		11.57	12.57	13.57	15.57	16.57	17.57	19.42			15.16	
15.5	Dobersdorf, Abzw.		11.58	12.58	13.58	15.58	16.58	17.58	19.43			15.17	
17.0	Tökendorf, Kindergarten		12.00	13.00	14.00	16.00	17.00	18.00	19.45			15.19	
17.4	- , Feuerwehr		12.01	13.01	14.01	16.01	17.01	18.01	19.46			15.20	
20.0	Abzw. Wulfsdorf		12.03	13.03	14.03	16.03	17.03	18.03	19.48			15.22	
21.2	Probsteierhagen, Pommernring		12.05	13.05	14.05	16.05	17.05	18.05	19.50			15.24	
21.5	- , Friedhof												
	Prasdorf, Teichstraße		12.08	13.08	14.08	16.08	17.08	18.08	19.53			15.27	
	Stein, Dorfplatz		12.14	13.14	14.14	16.14	17.14	18.14	19.59			15.33	
	Wenddorf, Am Park		12.17	13.17	14.17	16.17	17.17	18.17	20.02			15.36	
	Barsbek, Heuer		12.23	13.23	14.23	16.23	17.23	18.23	20.08			15.42	
27.3	Schönberg, Bahnhofstraße		12.31	13.31	14.31	16.31	17.31	18.31	20.16			15.50	
27.6	- , Bahnhof	an	12.33	13.33	14.33	16.33	17.33	18.33	20.18			15.52	

E = nur an Schultagen

◀ = nur zum Aussteigen



Verkehrstag		Montag bis Freitag						Samstag		km Weitere Haltestellen:
km	Fahrt-Nr	21001	21005	21009	21009	21013	21015	21083	20013	
Verkehrsbeschränkungen				E	H					
Informationen zur Fahrt										
0.0	Schönberg, Bahnhof	ab	5.25	6.43	7.53		11.58	13.40	7.39	
0.3	- , Bahnhofstraße		5.26				11.59	13.41	7.40	
2.0	Fiefbergen						12.03			
4.4	Passade, L 50						12.05			
6.1	Probsteierhagen, Friedhof						12.07			
	Barsbek, Heuer		5.33				13.48		7.47	
	Wenddorf, Am Park		5.37			7.56	13.52		7.51	
	Stein, Dorfplatz		5.42			7.53	13.57		7.56	
	Prasdorf, Teichstraße		5.50			8.04	14.05		8.04	
6.4	Probsteierhagen, Pommernring		5.54	6.59	8.09	8.09	12.09	14.09	8.08	
7.6	Abzw. Wulfsdorf		5.55	7.00	8.10	8.10	12.10	14.10	8.09	
9.9	Tökendorf, Schleser Weg		5.56	7.01	8.11	8.11	12.11	14.11	8.10	
11.8	Dobersdorf, Hof		5.58	7.03	8.13	8.13	12.13	14.13	8.12	
15.9	Schönhorst, Hof		6.01	7.06	8.16	8.16	12.16	14.16	8.15	
17.3	- , Dorf		6.03	7.08	8.18	8.18	12.18	14.18	8.17	
17.9	Schönkirchen, Amboßweg		6.04	7.09	8.19	8.19	12.19	14.19	8.18	
18.3	- , Am Dorfteich		6.05	7.10	8.20	8.20	12.20	14.20	8.19	
18.8	- , Augustental		6.07	7.12	8.22	8.22	12.22	14.22	8.21	
20.0	Oppendorf, Kätnersredder		6.11	7.16	8.26	8.26	12.26	14.26	8.25	
20.8	Kiel, Schönkirchener Straße		6.14	7.19	8.29	8.29	12.29	14.29	8.27	
22.9	- , Wischhofstraße		6.18	7.23	8.33	8.33	12.33	14.33	8.31	
25.2	- , HDW		6.23	7.28	8.38	8.38	12.38	14.38	8.36	
26.1	- , Betriebshof Wertstraße		6.25	7.30	8.40	8.40	12.40	14.40	8.38	
27.4	- , Hbf		6.30	7.35	8.45	8.45	12.45	14.45	8.42	
27.6	- , ZOB	an	6.31	7.36	8.46	8.46	12.46	14.46	8.43	

E = nur an Schultagen

H = nur an Ferientagen

63 = über Stoltenberg - Fahren

67 = ab Haltestelle Passade, Ort



Verkehrstag		Montag bis Freitag											
km	Fahrt-Nr	21739	21741	21745	21743	21747	21749	21753	21755	11919	11921		
Verkehrsbeschränkungen		E	E	E	E	E	E	E	E	E	E		
Informationen zur Fahrt		80								80	80		
	Kiel, Hbf	ab	7.00	7.30	8.45	9.45	10.45	12.15	13.15	13.45	15.00		
	Kätnersredder	an	7.17	7.47	9.02	10.02	11.02	12.32	13.32	14.02	15.17		
	Schönk., Augustental	an	7.21	7.51	9.06	10.06	11.06	12.36	13.36	14.06	15.21		
0.0	Schönkirchen, Augustental	ab	7.22	7.55	9.07	10.35	11.35	12.40	13.37	14.33	15.21		
0.5	-, Am Dorfteich		7.08	7.23	7.56	9.08	10.36	11.36	12.41	13.38			
1.0	-, Amboßweg		7.07	7.24	7.57	9.09	10.37	11.37	12.42	13.39			
1.6	Schönhorst, Dorf		7.06	7.25	7.58	9.10	10.38	11.38	12.43	13.40			
2.4	Friedrichsberg, Abzw.		7.05	7.26	7.59	9.11	10.39	11.39	12.44	13.41			
3.0	Schönhorst, Hof		7.04	7.27	8.00	9.12	10.40	11.40	12.45	13.42			
3.2	-, Frahm		7.03	7.28	8.01	9.13	10.41	11.41	12.46	13.43	14.47	15.34	
3.6	-, Hennings		7.02	7.29	8.02	9.14	10.42	11.42	12.47	13.44	14.46	15.33	
4.4	Flüggendorfer Weg		7.01	7.30	8.03	9.15	10.43	11.43	12.48	13.45	14.45	15.32	
6.3	Flüggendorf		6.59	7.32	8.05	9.17	10.45	11.45	12.50	13.47	14.43	15.30	
6.8	Flüggendorf, Hof		7.00	7.33	8.06	9.18	10.46	11.46	12.51	13.48	14.44	15.31	
8.1	Oppendorf, Lustbarg		6.57	7.35	8.08	9.20	10.48	11.48	12.53	13.50	14.42	15.29	
8.6	-, Gut		6.56	7.36	8.09	9.21	10.49	11.49	12.54	13.51	14.41	15.28	
9.6	-, Ulmenweg		6.54	7.38	8.11	9.23	10.51	11.51	12.56	13.53	14.40	15.27	
10.1	-, Trennrader Weg		6.53	7.39	8.12	9.24	10.52	11.52	12.57	13.54	14.39	15.26	
10.6	-, Kätnersredder	an		7.41	8.14	9.26	10.54	11.54	12.59	13.56	14.38	15.25	
	Kätnersredder	ab		7.41	8.26	9.41		12.26		14.26			
	Kiel, Hbf	an		8.00	8.45	10.00		12.45		14.45			
11.0	Schönkirchen, Steinbergsk.			7.42	8.15	9.27	10.55	11.55	13.00	13.57		15.23	
11.4	-, Steckenberg			7.43	8.16	9.28	10.56	11.56	13.01	13.58		15.22	
12.1	-, Augustental	an	7.10	7.45	8.18	9.30	10.58	11.58	13.03	14.00			

Am 1. Schultag nach und am letzten Schultag vor den Ferien gelten besondere Fahrpläne.

E = nur an Schultagen

80 = fährt Haltestellen in anderer Reihenfolge an

◀ = hält nur zum Aussteigen

Verkehrstag		Montag bis Freitag												Samstag	
km	Fahrt-Nr	21001	21803	21805	12004	21807	21009	21809	12014	12096	21015	12028	21083	12016	
Verkehrsbeschränkungen			E	E	H	E	H	E			E				
Informationen zur Fahrt		30									30		30		
0.0	Stein, Dorfplatz ab	5.42		6.53	6.58	7.53	7.53		9.39		13.57	14.22	7.56	9.53	
0.7	-, Altenheim	5.41		6.54	6.59	7.54	7.54		9.40		13.56	14.23	7.55	9.54	
1.1	Wendtorf, Einkaufszentrum	5.36		6.55	7.00	7.55	7.55		9.41	13.29	13.51	14.24	7.50	9.55	
1.4	-, Am Park	5.37		6.56	7.01	7.56	7.56		9.42	13.30	13.52	14.25	7.51	9.56	
2.4	-, Marina	5.38		6.57	7.02	7.57	7.57		9.43	13.31	13.53	14.26	7.52	9.57	
2.8	-, Schwarze Rade	5.39		6.58	7.03	7.58	7.58		9.44	13.32	13.54	14.27	7.53	9.58	
	Muxall		6.45					7.58							
	Bokholt		6.46					7.59							
	Trensahl		6.47					8.00							
	Schrewendorf		6.49					8.02							
	Röbsdorf		6.50					8.03							
5.1	Lutterbek	5.46	6.54		7.06		8.01	8.06	9.48	13.34	14.01	14.31	8.00	10.01	
6.8	Prasdorf, Abzw.	5.49	6.57		7.09	8.03	8.03	8.08	9.51	13.37	14.04	14.34	8.03	10.04	
7.1	-, Teichstraße	5.50	6.58		7.10		8.04	8.09	9.52	13.38	14.05	14.35	8.04	10.05	
9.1	Probsteierhagen, Bahnhofstr.	5.53	7.00	7.07	7.12	8.07	8.07	8.12	9.55	13.41	14.08	14.38	8.07	10.08	
	-, Pommernring	5.54	7.01	7.08		8.08	8.08	8.13			14.09		8.08		
	-, Schule		7.02	7.10		8.09	8.15								
9.8	Hagen an			7.13	7.13	8.13			9.56	13.42		14.39		10.11	
	P'hagen, Pommernring ab	5.54				8.09	8.09				14.09		8.08		
	Hagen ab		7.03	7.13	7.13				10.03	14.03		15.03		10.12	
	Kiel, Hbf ab	6.30	7.30	7.45	7.45	8.45	8.45		10.30	14.30	14.45	15.30	8.42	10.42	

E = nur an Schultagen H = nur an Ferientagen **30** = fährt Haltestellen in anderer Reihenfolge an

Am 1. Schultag nach und am letzten Schultag vor den Ferien gelten besondere Fahrpläne.

Verkehrstag		Montag bis Freitag														Samstag		
km	Fahrt-Nr	12017	21002	21806	21808	21814	21816	21004	12096	21008	12033	21012	21014	21016	21018	21024	12017	21086
Verkehrsbeschränkungen				E	E	E	E	E	E									
Informationen zur Fahrt		30 30	31	30				31		31	30 30	31	31	31	31	31	30 30	31
	Kiel, Hbf ab	9.45	11.30	11.30	11.30			12.30	13.15	13.30	14.15	15.30	16.30	17.30	19.15	20.50	9.50	14.50
	Hagen an	10.15						13.05	13.45	14.05	14.40						10.19	
	P'hagen, Pommernring an		12.05	12.05	12.05			13.05		14.05		16.05	17.05	18.05	19.50	21.20		15.24
0.0	Hagen ab	10.16		12.06		13.01	13.01	13.45		14.40							10.19	
	Probsteierhagen, Schule ab		31 12.05	12.05	12.05	13.00	13.00	13.05		14.05		16.05	17.05	18.05	19.50	21.20		15.24
0.7	-, Pommernring		12.05	12.05	12.05	13.00	13.00	13.05		14.06	14.41	16.06	17.06	18.06	19.51	21.21	10.20	15.25
	-, Bahnhofstr.	10.16	12.06					13.06		14.06	14.41	16.06	17.06	18.06	19.51	21.21	10.20	15.25
2.7	Prasdorf, Teichstraße	10.18	12.08					13.08		14.08	14.42	16.08	17.08	18.08	19.53	21.23	10.21	15.27
3.0	-, Abzw.	10.19	12.08					13.08		14.08	14.43	16.08	17.08	18.08	19.53	21.23	10.22	15.27
4.7	Lutterbek	10.22	12.11					13.11		14.11	14.46	16.11	17.11	18.11	19.56	21.26	10.25	15.30
	Schrewendorf			12.07		13.02			13.47									
	Röbsdorf			12.09		13.04			13.48									
	Trensahl				12.13		13.02											
	Bokholt				12.14		13.03											
	Muxall				12.15		13.05											
9.8	Stein, Dorfplatz	10.31	12.14					13.14		14.14	14.55	16.14	17.14	18.14	19.59	21.28	10.34	15.33
9.1	-, Altenheim	10.30	12.15					13.15		14.15	14.54	16.15	17.15	18.15	20.00	21.28	10.33	15.34
6.7	Wendtorf, Einkaufszentrum	10.25	12.16	12.14				13.16		14.16	14.49	16.16	17.16	18.16	20.01	21.30	10.28	15.35
7.0	-, Am Park	10.26	12.17	12.15				13.17		14.17	14.50	16.17	17.17	18.17	20.02	21.30	10.29	15.36
8.0	-, Marina	10.27	12.18	12.16				13.18		14.18	14.51	16.18	17.18	18.18	20.03	21.30	10.30	15.37
8.4	-, Schwarze Rade an	10.28	12.19	12.17				13.19		14.19	14.52	16.19	17.19	18.19	20.04	21.30	10.31	15.38

E = nur an Schultagen **30** = fährt Haltestellen in anderer Reihenfolge an **31** = nach Schönberg **30** = nach Laboe
 ◀ = hält nur zum Aussteigen

Am 1. Schultag nach und am letzten Schultag vor den Ferien gelten besondere Fahrpläne.

219



Voßberg - Lilienthal - Probsteierhagen und zurück



Verkehrstag	Montag bis Freitag		
Fahrt-Nr	21951	21953	21916
Verkehrsbeschränkungen	E	E	E
Informationen zur Fahrt			
Voßberg	ab 6.40	7.43	
Jasdorf	6.43	7.46	
Mörken	6.47	7.48	12.52
Lilienthal	6.49	7.50	12.50
Rehburg	6.55	7.55	
Schädtbek	6.58	7.58	
Dobersdorf, Schädtbeker Weg	7.03	8.03	
- Hof	7.04	8.04	12.53
Tökendorf, Kindergarten	7.06	8.06	12.55
-, Feuerwehr	7.07	8.07	12.56
-, Schleser Weg	7.07	8.07	12.57
Abzw. Wulfsdorf	7.09	8.09	12.58
Probsteierhagen, Schule	an 7.15	8.15	12.59

E = nur an Schultagen

Am 1. Schultag nach und am letzten Schultag vor den Ferien gelten besondere Fahrpläne.

219



Probsteierhagen - Lilienthal - Voßberg



Verkehrstag	Montag bis Freitag		
Fahrt-Nr	21956	21958	
Verkehrsbeschränkungen	E	E	
Informationen zur Fahrt			
Probsteierhagen, Schule	ab 12.05	13.00	
Abzw. Wulfsdorf	12.06	13.01	
Tökendorf, Schleser Weg	12.07	13.02	
-, Trenshaler Weg	12.08	13.03	
Dobersdorf, Hof	12.10	13.05	
-, Schädtbeker Weg	12.11	13.06	
Schädtbek	12.16	13.11	
Rehburg	12.19	13.14	
Lilienthal	12.25	13.20	
Mörken	12.27	13.22	
Jasdorf	12.31	13.26	
Voßberg	an 12.34	13.29	

E = nur an Schultagen



Verkehrstag		Montag bis Freitag																	
km	Fahrt-Nr	22002	12009	22290	22006	32804	22071	22072	22010	22032	22144	22012	23002	22078	11918	22036	11920	22020	
Verkehrsbeschränkungen		E	E	E		E	E	E		E	E			E	E	E	E	H	
Informationen zur Fahrt			19	22	22		30			20	21	20	21		30	12	21	24	60
0.0	Plön, ZOB / Bf ab				6.55		7.36		9.10			11.05		12.10					
1.8	-, Schiffsthal											11.09	E	12.13					
2.0	-, Stadtgrabenstraße											11.10		12.15					
4.1	Tramm, Ort											11.14	H	12.20					
6.6	Theresienhof											11.16	H	12.22					
7.7	Rathjensdorf, Langereihe											11.17	H	12.23					
8.7	-, Lindemann											11.19	H	12.25					
9.5	-, Abzw.						7.40					11.21		12.27					
12.3	Rixdorf						7.41					11.24		12.30					
13.0	Lebrade, Ehrenmal						7.42					11.26		12.32					
15.6	Lepahn, Gläser											12.07							
16.4	-, Birkenweg					7.09	7.54					12.08			12.44				
	Trent, Schule				7.03		8.05	8.15	9.18						12.35				
	-, Ihlsahl				7.04		8.00		9.19										
	Lepahn, Alte Ziegelei				7.05		7.58		9.20										
	Sophienhof, Wendeplatz					7.07		8.18											
18.0	Lepahn, Kreuzung/Ulmenallee				7.10	34	7.10	8.21	9.21						12.53				
18.4	Lehmkuhlen, Gut				7.12			8.23	9.23						12.54				
21.1	Falkendorf				7.16			8.25	9.27						12.58				
23.7	Rethwisch				7.19			8.26	9.30						13.00				
24.4	Dammdorf				7.21			8.29	9.32						13.02				
26.1	Preetz, Holstenweg				7.24			8.31	9.35						13.04				
27.1	-, Garnkorb				7.30			8.35	9.38			12.19			13.07				
27.8	-, ZOB / Bf an				7.32	7.42		8.40	9.40			12.21			13.15				
	☞ Preetz ☞ Kiel, Hbf an				8.00	8.00		9.00	10.00			12.34			13.34				
	☞ Lübeck, Hbf ☞ Preetz	5.04			6.28			8.28	10.28			11.28							12.28
		5.59			7.29			9.29	11.29			12.29							13.29
27.8	Preetz, ZOB / Bf ab	6.05			7.48			9.40	11.38			12.37							13.56
28.5	-, Garnkorb	6.07			7.50			9.42	11.40	12.37		12.39			13.25	13.28	13.57	13.57	
30.7	Wakendorf, Abzw.	6.11			7.54			9.46	11.44	12.39		12.43			13.29	13.31	14.01	14.01	
34.0	Rastorfer Kreuz an	6.15			7.58			9.50	11.49			12.47			13.33	13.35	14.05	14.05	
	☞ Rastorfer Kreuz ☞ Lütjenburg, ZOB an							9.51	11.51			12.51			13.35		14.25	14.25	
	☞ Kiel, ZOB ☞ Rastorfer Kreuz an				7.30			9.30	11.30			12.30			13.10	13.10		13.10	
					7.51			9.51	11.51			12.51			13.35	13.35		13.35	
34.0	Rastorfer Kreuz ab				8.00			9.52	11.52			12.52			13.36	13.36	14.07	14.07	
35.5	Höheneichen				8.01			9.53	11.53	13.12							13.38		14.08
36.9	Voßberg				8.02			9.54	11.56	13.09							13.42		14.09
	Lilienthal Jasdorf											12.54			13.38		14.10		
												12.56							
37.7	Neuenkrug				8.05			9.57	11.58	13.08		12.57					13.43		14.11
39.4	Schlesen, Seebrook				8.07			9.59	12.02	13.06		12.58					13.45		14.13
39.6	-, Klint				8.08			10.00	12.05	13.05		12.59	H	12.58			13.46		14.14
42.4	Stoltenberg, Abzw. Charlottental							10.01	12.07			13.01	H	13.00			13.48		14.16
42.8	-, Abzw. Ottenhof			7.24	8.14			10.02	12.08			13.02	H	13.00			13.49		14.16
45.2	Gödersdorf			7.28	8.18			10.04	12.10			13.04	H	13.02					14.18
46.3	Höhndorf, Makoben			7.32	8.20			10.06	12.12			13.06	H	13.03					14.19
	-, Krumbeker Weg		7.06																
47.4	Schönberg, Eichkamp							10.08	12.14				H	13.05					14.21
48.2	-, Bahnhof							10.09	12.15				H	13.06		14.05			14.22
48.6	-, Bahnhofstraße		7.11	7.34	8.23			10.10	12.16			13.10	H	13.07					14.23
49.3	-, Schule an			7.35	8.27			10.12	12.18			13.15	H	13.10					14.25

E = nur an Schultagen

H = nur an Ferientagen

12 = nach Probsteierhagen

19 = Linie 120 nach Heikendorf

20 = bedient Preetz, Wund. Koppel

21 = bedient Preetz, Realschule

22 = bedient Ottenhof an E

24 = bedient Sophienhof

30 = fährt Haltestellen in anderer Reihenfolge an

60 = nach Laboe

34 = ab Haltestelle Tannenweg

km Weitere Haltestellen:

4.9 Tramm, Siedlung
Trenthorst
Lepahn, Mühle
19.0 Lehmkuhlen, Waldfriedhof
22.0 Rethwisch, Wiesengrund

25.4 Preetz, Rethwischer Weg
26.3 -, Weberstraße
29.1 -, Hohenkamp
29.3 -, Weberstraße
29.6 -, Urnenweg

30.0 -, Ellhornshörn
32.1 Bredeneek
33.0 Wildenhorst, Abzw.
36.1 Selkau, Abzw.
Mörken

38.8 Schlesen, Altenheim
40.7 Bauerswegen
44.4 Sophienhof (Probstei), Abzw.
45.9 Höhndorf, Schlesweg



Verkehrstag	Montag bis Freitag								Samstag				
	Fahrt-Nr	22016	23006	23008	22024	11924	22026	22028	23016	22008	22010	22014	23010
Verkehrsbeschränkungen	E	E	H		E								
Informationen zur Fahrt	21				26								
Plön, ZOB / Bf	ab	13.15	13.18	13.50		14.45	16.50		18.20	7.10	9.10	11.35	14.10
- , Schiffsthal		13.20	13.21			14.49	16.54		18.24			11.42	14.14
- , Stadtzentrum		13.21	13.23	13.54		14.50	16.55		18.25			11.43	14.15
- , Stadtgrabenstraße													
Tramm, Ort			13.27	13.59		14.54	16.57		18.27			11.45	14.17
Theresienhof			13.30	14.02		14.57	16.59		18.29			11.47	14.19
Rathjensdorf, Langereihe			13.31	14.03		14.58	17.00		18.30			11.48	14.21
- , Lindemann			13.33	14.05		15.00	17.02		18.32			11.50	14.22
- , Abzw.			13.34	14.06		15.01	17.03		18.33			11.51	14.23
Rixdorf			13.37	14.10		15.05	17.06		18.35			11.55	14.25
Lebrade, Ehrenmal			13.39	14.12		15.07	17.08		18.36			11.57	14.26
Lepahn, Gläser							17.10						
- , Birkenweg							17.11						
Trent, Schule		13.30								7.18	9.18		
- , Ihlsahl		13.31								7.19	9.19		
Lepahn, Alte Ziegelei		13.33								7.20	9.20		
Sophienhof, Wendeplatz													
Lepahn, Kreuzung/Ulmenallee		13.39					17.13			7.21	9.21		
Lehmkuhlen, Gut		13.41					17.14			7.23	9.23		
Falkendorf		13.43					17.17			7.27	9.27		
Rethwisch		13.45					17.20			7.30	9.30		
Dammendorf		13.47					17.22			7.32	9.32		
Preetz, Holstenweg		13.49					17.24			7.35	9.35		
- , Garnkorb		13.53					17.27			7.38	9.38	12.29	
- , ZOB / Bf	an	13.55					17.29			7.40	9.40	12.31	
Preetz	ab	14.00					17.34			8.00	10.00	12.34	
Kiel, Hbf	an	14.15					17.55			8.15	10.15	12.55	
Lübeck, Hbf		13.06			14.06		16.28	17.06		6.01	8.28	11.28	
Preetz		13.59			14.59		17.29	17.59		6.57	9.29	12.29	
Preetz, ZOB / Bf	ab	14.03			15.15		17.35	18.23		7.40	9.40	12.37	
- , Garnkorb		14.05			15.17		17.37	18.25		7.42	9.42	12.39	
Wakendorf, Abzw.		14.09			15.21		17.41	18.29		7.46	9.46	12.43	
Rastorfer Kreuz	an	14.13			15.25	15.28	17.45	18.32		7.50	9.50	12.47	
Rastorfer Kreuz	ab	14.25			15.25		17.51	18.51		7.50	10.15		
Lütjenburg, ZOB	an	14.57			15.57		18.23	19.23		8.20	10.45		
Kiel, ZOB	ab				15.00	15.00	17.30			7.25			
Rastorfer Kreuz	an				15.25	15.25	17.51			7.50			
Rastorfer Kreuz	ab	14.15			15.30	15.30	17.52	18.32		7.52	9.52	12.47	
Hoheneichen		14.16			15.31					7.53	9.53		
Voßberg		14.17			15.32					7.54	9.54		
Lilienthal						15.33	17.54	18.34				12.49	
Jasdorf							17.56	18.36				12.51	
Neuenkrug		14.19			15.34		17.57	18.37		7.57	9.57	12.52	
Schlesien, Seebrook		14.21			15.36		17.59	18.39		7.59	9.59	12.53	
- , Klint		14.22	14.11		15.37		18.00	18.40		8.00	10.00	12.54	
Stoltenberg, Abzw. Charlottental		14.24			15.39		18.01	18.41		8.01	10.01	12.56	
- , Abzw. Ottenhof		14.24			15.40		18.02	18.42		8.02	10.02	12.57	
Gödersdorf		14.26			15.42		18.04	18.44		8.04	10.04	12.59	
Höhndorf, Makoben		14.27			15.44		18.06	18.46		8.06	10.06	13.01	
- , Krumbeker Weg													
Schönberg, Eichkamp		14.29			15.47		18.08	18.48		8.08	10.08		
- , Bahnhof		14.30			15.48		18.09	18.49		8.09	10.09		
- , Bahnhofstraße		14.31			15.49		18.10	18.50		8.10	10.10	13.04	
- , Schule	an	14.33			15.50		18.12	18.51		8.12	10.12	13.05	

E = nur an Schultagen

H = nur an Ferientagen

21 = bedient Preetz, Realschule**26** = Linie 119 bis Rastorfer Kreuz nach Schönberg umsteigen

◀ = hält nur zum Aussteigen

km Weitere Haltestellen:

4.9 Tramm, Siedlung

Trenthorst

Lepahn, Mühle

19.0 Lehmkuhlen, Waldfriedhof

22.0 Rethwisch, Wiesengrund

25.4 Preetz, Rethwischer Weg

26.3 -, Weberstraße

29.1 -, Hohenkamp

29.3 -, Weberstraße

29.6 -, Urnenweg

30.0 -, Ellhornshörn

32.1 Bredeneek

33.0 Wildenhorst, Abzw.

36.1 Selkau, Abzw.

Mörken

38.8 Schlesien, Altenheim

40.7 Bauerswegen

44.4 Sophienhof (Probstei), Abzw.

45.9 Höhndorf, Schlesweg



Verkehrstag		Montag bis Freitag																	
km	Fahrt-Nr	23001	22001	22003	22003	21005	22031	11901	22033	22073	11903	22143	21009	22007	23005	22019	22009	22015	22011
Verkehrsbeschränkungen		E	H	E	E	E	E	E	E	E	E	E	E	E			E	E	E
Informationen zur Fahrt						10			21			20 30	10					30	27
0.0	Schönberg, Schule ab		6.15	6.20										8.30	8.30		10.50		11.30
0.7	-, Bahnhofstraße		6.17	6.22										8.32	8.32		10.52		11.32
1.1	-, Bahnhof	6.05	6.19	6.24	6.43								7.53	8.34	8.34		10.54		11.34
1.9	-, Eichkamp		6.20	6.25										8.35	8.35		10.55		11.35
3.0	Höhndorf, Makoben	6.07	6.22	6.27	6.45								7.55	8.37	8.37		10.57		11.36
4.1	Gödersdorf	6.09	6.24	6.29	6.47								7.57	8.39	8.38		10.59		11.39
6.5	Stoltenberg, Abzw. Ottenhof	6.12	6.26	6.31	6.50								8.00	8.42	8.39		11.02		11.42
6.9	-, Abzw. Charlottental	6.13	6.27	6.32		7.00								8.43			11.03		11.43
9.7	Schlesien, Klint	6.16	6.29	6.34				7.17				8.00		8.45			11.05		11.45
9.9	-, Seebrook	6.18	6.30	6.35		7.02		7.18				7.59		8.47			11.07		11.47
11.6	Neuenkrug	6.21	6.32	6.37		7.03		7.20				7.58		8.49			11.09		11.49
	Jasdorf	6.22	6.33											8.50					
	Lilienthal	6.26	6.37					7.12			8.12			8.53					
12.4	Voßberg			6.38		7.04		7.21				7.57					11.10		11.50
13.2	Selkau, Abzw.			6.39		7.05		7.22				7.56					11.11		11.51
15.3	Rastorfer Kreuz an	6.28	6.39	6.44		7.07	7.14	7.24			8.14			8.55			11.14		11.54
	Rastorfer Kreuz ab	6.40	6.40								8.17			9.17			11.17		12.17
	Kiel, ZOB an	7.08	7.08								8.43			9.43			11.43		12.43
	Lütjenburg, ZOB ab	5.25	6.06	6.06							7.43						10.43		
	Rastorfer Kreuz an	5.59	6.40	6.40							8.17						11.17		
15.3	Rastorfer Kreuz ab	6.29	6.40	6.45		7.07	7.15	7.24			8.18			8.55			11.18		11.55
18.6	Wakendorf, Abzw.	6.32	6.43	6.48		7.09	7.18	7.29			8.21	8.24		8.58			11.21		11.58
19.3	Preetz, Ellhornshörn		6.44	6.49		7.10	7.19	7.30			8.21	8.25		8.59			11.22		11.59
20.8	-, Garkorb	6.42	6.48	6.53		7.13	7.25	7.35			8.28	8.30		9.03			11.26		12.03
21.5	ZOB / Bf an	6.45	6.50	6.55		7.15	7.25	7.45						9.05			11.28		12.05
	Preetz ab	7.00	7.00	7.00		7.30		8.00						9.30			12.00		12.30
	Lübeck, Hbf an	7.52	7.52	7.52		8.32		8.52						10.32			12.52		13.32
	Kiel, Hbf ab		6.04	6.04							7.04					10.44		11.04	11.44
	Preetz an		6.24	6.24							7.24					10.58		11.24	11.58
21.5	Preetz, ZOB / Bf ab		6.58	6.58							7.42			6.58			11.05		11.38 12.10
22.2	-, Garkorb		7.01	7.01			7.25				7.45						11.06		11.40 12.12
23.2	-, Holstenweg										7.47						11.08		11.42 12.13
24.9	Dammendorf										7.50						11.10		11.45 12.15
25.6	Rethwisch										7.53						11.12		11.47 12.17
28.2	Falkendorf										7.55						11.15		11.50 12.20
30.9	Lehmkuhlen, Gut										7.58						11.18		11.58 12.23
31.3	Lepahn, Kreuzung/Ulmenallee										8.00						11.20		12.02 12.25
	Sophienhof, alte B 76		7.06	7.06															12.11
	-, Wendepplatz																		
	Lepahn, Alte Ziegelei			7.13							8.02						11.22		12.04 12.26
	Trent, Ihlsahl			7.14							8.04						11.24		12.06 12.27
	-, Schule			7.15							8.05						11.25		12.07 12.35
31.3	Lepahn, Birkenweg		7.11	7.11															
33.7	-, Gläser		7.13																
36.3	Lebrade, Ehrenmal	6.17	7.16												9.27				
37.0	Rixdorf	6.19	7.18											9.29					
39.8	Rathjensdorf, Abzw.																		
40.6	-, Lindemann	6.24	7.20												9.34				
42.7	Theresienhof	6.27	7.23												9.37				
44.4	Tramm, Ort	6.29	7.25												9.39				
47.3	Plön, Stadtgrabenstraße						7.39								9.44	11.29			12.44
47.5	-, Stadtzentrum														9.45	11.30			12.45
49.3	ZOB / Bf an	6.35	7.30	7.30							8.15				9.50	11.35			12.50

E = nur an Schultagen

H = nur an Ferientagen

10 = nach Kiel

20 = bedient Preetz, Wund. Koppel

21 = bedient Preetz, Realschule

27 = bedient Stoltenberg, Ort

34 = ab Haltestelle Tannenweg

30 = fährt Haltestellen in anderer Reihenfolge an

km Weitere Haltestellen:

3.4 Höhndorf, Schlesweg
 4.9 Sophienhof (Probstei), Abzw.
 8.6 Bauerswegen
 Mörken
 13.8 Hoheneichen

16.3 Wildenhorst, Abzw.
 17.2 Bredeneek
 19.7 Preetz, Urnenweg
 20.0 -, Weberstraße
 22.8 -, Hohenkamp

23.0 -, Weberstraße
 23.9 -, Rethwischer Weg
 27.3 Rethwisch, Wiesengrund
 30.1 Lehmkuhlen, Waldfriedhof
 Trenthorst

41.6 Rathjensdorf, Langereihe
 43.5 Tramm, Siedlung



Verkehrstag	Montag bis Freitag										Samstag					
	Fahrt-Nr	22035	22013	22237	22017	22239	22021	23009	22023	22027	22029	23001	22003	22007	22019	22014
Verkehrsbeschränkungen	E	H	E	E	E	E										
Informationen zur Fahrt	21		23			21 23		27								
Schönberg, Schule ab		12.05	12.25		13.15	13.20		14.15	16.55			6.20	8.30			
- , Bahnhofstraße		12.07			13.16	13.22		14.17	16.57			6.22	8.32			
- , Bahnhof		12.09				13.25		14.19	16.59			6.24	8.34			
- , Eichkamp		12.10				13.26		14.20	17.00			6.25	8.35			
Höhndorf, Makoben		12.12	12.37		13.18	13.27		14.22	17.02			6.27	8.37			
Gödersdorf		12.14	12.39		13.20	13.29		14.24	17.04			6.29	8.39			
Stoltenberg, Abzw. Ottenhof		12.17	12.41		13.22	13.32		14.27	17.06			6.31	8.42			
- , Abzw. Charlottental		12.17				13.38			17.06			6.32	8.43			
Schlesien, Klint		12.19				13.39		14.29	17.08			6.34	8.45			
- , Seebrook		12.20				13.40		14.30	17.09			6.35	8.47			
Neuenkrug		12.22				13.43		14.32	17.11			6.37	8.49			
Jasdorf								14.33					8.50			
Lilienthal								14.37					8.53			
Voßberg		12.23				13.44			17.12			6.38				
Selkau, Abzw.		12.24				13.45			17.13			6.39				
Rastorfer Kreuz	an	12.26				13.48		14.39	17.14			6.42	8.55			
Rastorfer Kreuz	ab	13.17				14.22		15.17	17.17							
Kiel, ZOB	an	13.43				14.48		15.53	17.43							
Lütjenburg, ZOB	ab	11.38				13.13		13.48	16.43		5.30	7.48		11.36		
Rastorfer Kreuz	an	12.11				13.47		14.22	17.17		6.03	8.22		12.10		
Rastorfer Kreuz	ab	12.28				13.50		14.40	17.18		6.43	8.55		12.21		
Wakendorf, Abzw.		12.31				13.53		14.43	17.21		6.46	8.58		12.24		
Preetz, Ellhornshörn		12.32				13.54		14.44	17.22		6.47	8.59		12.25		
- , Garnkorb		12.35				13.58		14.48	17.26		6.51	9.03		12.29		
- , ZOB / Bf	an	12.37				14.00		14.50	17.28		6.53	9.05		12.31		
Preetz	ab	13.00				14.30		15.00	18.00		6.58	9.30		13.00		
Lübeck, Hbf	an	13.52				15.32		15.52	18.52		7.52	10.32		13.52		
Kiel, Hbf	ab	12.04				13.44			17.04				10.44			
Preetz	an	12.24				13.58			17.24				10.58			
Preetz, ZOB / Bf ab		12.37				14.08			17.35		6.58		11.05			
- , Garnkorb		12.35	12.38	13.30		14.10			17.37		7.01		11.06			
- , Holstenweg		12.37	12.40	13.32		14.12			17.39				11.08			
Damndorf		12.39	12.42	13.35		14.15			17.42				11.10			
Rethwisch		12.40	12.44	13.37		14.17			17.44				11.12			
Falkendorf		12.43	12.47	13.40		14.20			17.46				11.15			
Lehmkuhlen, Gut		12.46	12.50	13.43		14.23			17.48				11.18			
Lepahn, Kreuzung/Ulmenallee		12.48	12.52	13.45		14.25			17.50				11.20			
Sophienhof, alte B 76		12.57		13.50							7.06					
- , Wendeplatz		25		25												
Lepahn, Alte Ziegelei		12.49				14.27			17.51				11.22			
Trent, Ihlsahl		12.50				14.29			17.53				11.24			
- , Schule		12.51				14.30			17.54				11.25			
Lepahn, Birkenweg											7.11					
- , Gläser											7.13					
Lebrade, Ehrenmal							14.47				6.17	7.16				
Rixdorf							14.49				6.19	7.18				
Rathjensdorf, Abzw.											7.19					
- , Lindemann							14.54				6.24					
Theresienhof							14.57				6.27					
Tramm, Ort							14.59				6.29					
Plön, Stadtgrabenstraße						14.34	15.04			18.04				11.29		
- , Stadtzentrum						14.35	15.05			18.05				11.30		
- , ZOB / Bf	an					14.39	15.10			18.10	6.35	7.30		11.35		

E = nur an Schultagen

H = nur an Ferientagen

21 = bedient Preetz, Realschule

25 = nach Preetz

27 = bedient Stoltenberg, Ort

23 = zum Aussteigen auch Ottenhof

km Weitere Haltestellen:

3.4 Höhndorf, Schlesweg
 4.9 Sophienhof (Probstei), Abzw.
 8.6 Bauerswegen
 Mörken
 13.8 Hoheneichen

16.3 Wildenhorst, Abzw.
 17.2 Bredeneek
 19.7 Preetz, Urnenweg
 20.0 -, Weberstraße
 22.8 -, Hohenkamp

23.0 -, Weberstraße
 23.9 -, Rethwischer Weg
 27.3 Rethwisch, Wiesengrund
 30.1 Lehmkuhlen, Waldfriedhof
 Trenthorst

41.6 Rathjensdorf, Langereihe
 43.5 Tramm, Siedlung

Verkehrstag		Montag bis Freitag																		
km	Fahrt-Nr	22002	22073	22006	22010	22019	22142	22032	22015	22011	22035	22144	22012	22013	11918	22036	22017	22146	22020	11920
Verkehrsbeschränkungen		E	E				E	E	E	E	E			H	E	E	E	E	H	E
Informationen zur Fahrt																				
0.0	Preetz, ZOB / Bf ab	6.05	7.42	7.48	9.40	11.05	11.27	11.38	11.38	12.10			12.37	12.37					13.56	
0.7	-, Garnkorb	6.07	7.45	7.50	9.42	11.06	11.40	11.40	11.40	12.12	12.35	12.37	12.39	12.38	13.25	13.28	13.30	13.30	13.57	13.57
1.5	-, Weberstraße	6.09	7.46	7.52	9.44	11.07	11.41	11.42	11.41	12.13	12.36	12.38	12.41	12.39	13.27	13.29	13.31	13.31	13.59	13.59
	-, Holstenweg		7.47			11.08				11.42	12.14	12.37		12.40			13.32			
1.8	-, Urnenweg	6.09		7.52	9.44		11.42	11.42					12.38	12.41		13.27	13.30		13.32	13.59
2.2	-, Ellhornshörn	6.10		7.53	9.45		11.42	11.43					12.39	12.42		13.28	13.30		13.32	14.00
2.9	Wakendorf, Abzw.	6.11		7.54	9.46		11.43	11.44					12.39	12.43		13.29	13.31		13.33	14.01
5.2	Wildenhorst, Abzw.	6.13		7.56	9.49		11.47	11.47					12.41	12.45		13.31	13.33		13.37	14.03
6.2	Rastorfer Kreuz ab	6.15		7.58	9.51			11.49					12.47			13.33	13.35		14.05	14.05

Verkehrstag		Montag bis Freitag								Samstag				km Weitere Haltestellen: 1.3 Preetz, Hohenkamp 4.3 Bredeneek Weitere Fahrten siehe Stadtverkehrslinie 343 Preetz - Wakendorf
Fahrt-Nr	22016	22021	22148	22024	22029	22026	22028	22008	22010	22019	22014			
Verkehrsbeschränkungen	E	E	E											
Informationen zur Fahrt														
Preetz, ZOB / Bf ab	14.03	14.08		15.15	17.35	17.35	18.23	7.40	9.40	11.05	12.37			
-, Garnkorb	14.05	14.10	14.13	15.17	17.37	17.37	18.25	7.42	9.42	11.06	12.39			
-, Weberstraße	14.07	14.11	14.14	15.19	17.38	17.39	18.27	7.44	9.44	11.07	12.40			
-, Holstenweg		14.12			17.39					11.08				
-, Urnenweg	14.07		14.15	15.19		17.39	18.27	7.44	9.44		12.41			
-, Ellhornshörn	14.08		14.16	15.20		17.40	18.28	7.45	9.45		12.42			
Wakendorf, Abzw.	14.09		14.17	15.21		17.41	18.29	7.46	9.46		12.43			
Wildenhorst, Abzw.	14.11		14.19	15.23		17.43	18.31	7.48	9.49		12.45			
Rastorfer Kreuz ab	14.13		15.25			17.45	18.32	7.50	9.51		12.47			

E = nur an Schultagen

H = nur an Ferientagen

Verkehrstag		Montag bis Freitag																		
km	Fahrt-Nr	22001	22003	22003	22031	11901	22006	22141	22033	11903	22143	22072	22007	22010	22009	22011	22013	22078		
Verkehrsbeschränkungen		E	H	E	E	E		E	E	E	E	E			E	E	H	E		
Informationen zur Fahrt																				
0.0	Rastorfer Kreuz ab	6.29	6.40	6.45	7.07	7.15			7.24		8.18			8.55				11.18	11.55	12.28
1.0	Wildenhorst, Abzw.	6.30	6.41	6.46	7.08	7.16		7.22	7.26		8.19	8.22		8.56				11.19	11.56	12.29
3.3	Wakendorf, Abzw.	6.32	6.43	6.48	7.09	7.18		7.24	7.29		8.21	8.24		8.58				11.21	11.58	12.31
4.0	Preetz, Ellhornshörn		6.44	6.49	7.10	7.19			7.30			8.25		8.59				11.22	11.59	12.32
4.4	-, Urnenweg		6.45	6.50	7.11	7.20			7.31			8.26		9.00				11.23	12.00	12.33
	-, Holstenweg	6.36					7.24				8.25		8.31	9.35						13.04
4.7	-, Weberstraße		6.46	6.51	7.11	7.20	7.25		7.32		8.26	8.27	8.32	9.01	9.36	11.24	12.01	12.33	13.05	
5.5	-, Garnkorb	6.42	6.48	6.53	7.13	7.25	7.30	7.35	7.35		8.28	8.30	8.35	9.03	9.38	11.26	12.03	12.35	13.07	
6.2	-, ZOB / Bf an	6.45	6.50	6.55	7.15		7.32	7.43	7.45				8.40	9.05	9.40	11.28	12.05	12.37	13.15	

Verkehrstag		Montag bis Freitag				Samstag					km Weitere Haltestellen: 1.9 Bredeneek Weitere Fahrten siehe Stadtverkehrslinie 343 Preetz - Wakendorf
Fahrt-Nr	22021	22023	22027	22026	22003	22008	22007	22010	22014		
Verkehrsbeschränkungen	E										
Informationen zur Fahrt											
Rastorfer Kreuz ab	13.50	14.40	17.18		6.43		8.55		12.21		
Wildenhorst, Abzw.	13.51	14.41	17.19		6.44		8.56		12.22		
Wakendorf, Abzw.	13.53	14.43	17.21		6.46		8.58		12.24		
Preetz, Ellhornshörn	13.54	14.44	17.22		6.47		8.59		12.25		
-, Urnenweg	13.55	14.45	17.23		6.48		9.00		12.26		
-, Holstenweg				17.24		7.35		9.35			
-, Weberstraße	13.56	14.46	17.24	17.25	6.49	7.36	9.01	9.36	12.27		
-, Garnkorb	13.58	14.48	17.26	17.27	6.51	7.38	9.03	9.38	12.29		
-, ZOB / Bf an	14.00	14.50	17.28	17.29	6.53	7.40	9.05	9.40	12.31		

E = nur an Schultagen

H = nur an Ferientagen



Verkehrstag	Montag bis Freitag					
Fahrt-Nr	22031	22141	22033	22143	22237	22021
Verkehrsbeschränkungen	E	E	E	E	E	E
Informationen zur Fahrt	30		30			
Schönberg, Schule ab					12.25	13.20
- , Bahnhof					13.25	
Stoltenberg, Abzw. Ottenhof					12.41	13.32
Ottenhof	6.57				12.43	13.33
Salzau	6.55					
Fargau, Kirche	6.52		7.11	8.05		
- , See	6.50		7.09	8.06		
Grabensee			7.06	8.09		
Wittenberger Passau, Post			7.05	8.10		
- , AK		7.10		8.10		
Hohenberg		7.12		8.12		
Rastorfer Passau, Alte Landstraße		7.15		8.15		
Wildenhorst, Gut		7.19		8.19		
- , Trafo		7.20		8.20		
- , Abzw.	7.08	7.22	7.26	8.22		13.51
Bredeneek	7.08	7.23	7.27	8.23		13.52
Wakendorf, Abzw.	7.09	7.24	7.29	8.24		13.53
Preetz, Garnkorb	7.13	7.30	7.35	8.30		13.58
- , Garnkorb		7.35	7.35	8.32		13.58
- , Wundersche Koppel		7.40		8.40		
- , Realschule			7.40			
- , ZOB / Bf an		7.42	7.45			14.00

E = nur an Schultagen

30 = fährt Haltestellen in anderer Reihenfolge an

Am 1. Schultag nach und am letzten Schultag vor den Ferien gelten besondere Fahrpläne.



Verkehrstag	Montag bis Freitag						
Fahrt-Nr	22290	22006	22142	22144	22146	23006	22148
Verkehrsbeschränkungen	E	E	E	E	E	E	E
Informationen zur Fahrt							
Preetz, ZOB / Bf ab		7.48	11.27				
- , Wundersche Koppel			11.35	12.25			
- , Realschule				12.35	13.25		14.10
- , Garnkorb an		7.50	11.38	12.37	13.28		14.13
- , Garnkorb ab		7.50	11.40	12.37	13.30		14.13
Wakendorf, Abzw.		7.54	11.43	12.39	13.33		14.17
Bredeneek		7.55	11.45	12.40	13.35		14.18
Wildenhorst, Abzw.			11.47	12.41	13.37		14.19
- , Trafo			11.49	12.43	13.39		14.21
- , Gut			11.50	12.44	13.40		14.22
Rastorfer Passau, B 202			11.55	12.49	13.45		14.27
Hohenberg			11.57	12.51	13.47		14.29
Wittenberger Passau, AK					13.48		
- , Post			12.01	12.53		14.06	14.31
Grabensee			12.05	12.55		14.07	14.33
Fargau, See			12.09	12.57		14.08	14.35
- , Kirche			12.10	12.58		14.09	14.36
Salzau							14.38
Ottenhof	7.20	8.12					14.45
Stoltenberg, Abzw. Ottenhof	7.24	8.14					
Schönberg, Bahnhof							
- , Schule an	7.40	8.27					

E = nur an Schultagen



Verkehrstag	Montag bis Freitag				
Fahrt-Nr	22290	21808	Taxi		Taxi
Verkehrsbeschränkungen	E	E	E		E
Informationen zur Fahrt					
Kiel, Hbf	ab				
Probsteierhagen, Schule	ab	7.05	12.05	12.05	13.00
- , Friedhof		7.06	12.06		13.01
Passade, Ort		7.08	12.08		13.03
Fahren		7.10		12.13	13.08
Stoltenberg, Abzw. Ottenhof		7.24			
Sophienhof (Probstei), Abzw.		7.25			
Gödersdorf		7.28			
Höhndorf, Schleswag		7.31			
- , Makoben		7.32			
Schönberg, Bahnhof		7.34			
- , Bahnhofstraße					
- , Schule	an	7.35			

E = nur an Schultagen

Am 1. Schultag nach und am letzten Schultag vor den Ferien gelten besondere Fahrpläne.



Verkehrstag	Montag bis Freitag				
Fahrt-Nr	21005	21009	22237	22239	
Verkehrsbeschränkungen	E	E	E	E	
Informationen zur Fahrt					
Schönberg, Schule	ab			12.25	13.15
- , Bahnhofstraße					13.16
- , Bahnhof	6.43	7.53			
Höhndorf, Makoben	6.45	7.55	12.37	13.18	
- , Schleswag	6.46	7.56	12.38	13.19	
Gödersdorf	6.47	7.57	12.39	13.20	
Sophienhof (Probstei), Abzw.	6.48	7.58	12.40	13.21	
Stoltenberg, Abzw. Ottenhof	6.50	8.00	12.41	13.22	
Fahren	6.52	8.02	12.51	13.25	
Passade, Ort	6.55	8.05	12.55	13.29	
Probsteierhagen, Friedhof	6.57	8.07	12.57	13.33	
- , Schule	an	6.59	8.09	12.59	13.35
Kiel, Hbf	an	7.35	8.45		

E = nur an Schultagen



Verkehrstag		Montag bis Freitag											Samstag				
km	Fahrt-Nr	22033	22006	22010	22012	23002	23002	23006	22016	23008	11924	22026	23016	22008	22010	22014	23010
Verkehrsbeschränkungen		E				E	H	E	E	H	E						
Informationen zur Fahrt		25						30			26						
0.0	Plön, ZOB / Bf ab		6.55	9.10	11.05	12.10	12.10	13.18	13.15	13.50	14.45	16.50	18.20	7.10	9.10	11.35	14.10
1.8	- Schiffsthal					12.13	12.15	13.21	13.20	13.54	14.49	16.54	18.24			11.42	14.14
2.0	- Stadtzentrum				11.09	12.15	12.15	13.23	13.21	13.55	14.50	16.55	18.25			11.43	14.15
4.1	- Stadtgrabenstraße				11.10	12.16	12.16	13.24	13.21	13.55	14.50	16.55	18.25			11.43	14.15
4.1	Tramm, Ort				11.14			12.20	13.27	13.59	14.54	16.57	18.27			11.45	14.17
6.6	Theresienhof				11.16			12.22	13.30	14.02	14.57	16.59	18.29			11.47	14.19
8.7	Rathjensdorf, Lindemann				11.19			12.25	13.33	14.05	15.00	17.02	18.32			11.50	14.22
9.5	- Abzw.				11.21	12.27	12.27	13.34		14.06	15.01	17.03	18.33			11.51	14.23
12.3	Rixdorf				11.24	12.30	12.30	13.37		14.10	15.05	17.06	18.35			11.55	14.25
13.0	Lebrade, Ehrenmal				11.26	12.32	12.32	13.39		14.12	15.07	17.08	18.36			11.57	14.26
14.5	- Teich				11.27	12.33	12.33	13.40		14.13	15.08		18.37			11.58	14.27
15.7	Sellin				11.30	12.36	12.36	13.43		14.15	15.10		18.39			12.00	14.29
	Neuhege				11.33	12.38	12.38	13.47					18.41			12.03	14.31
	Hasselburg				11.34	12.39	12.39	13.48					18.42			12.04	14.32
17.6	Mucheln, Hasselburger Weg				11.38	12.40	12.40	13.52		14.17	15.13		18.44			12.05	14.34
20.7	Lammershagen, Abzw.				11.41	12.42	12.42	13.54		14.20	15.16		18.46			12.08	14.36
23.4	Stellböken							14.03		14.24							14.36
26.5	Martensrade							14.10		14.28							14.37
28.0	Wittenberger Passau, Süd							14.13		14.30							14.38
31.3	Selent, Schule	7.02			11.48	12.45	12.45	13.58		14.35	15.20		18.50			12.14	14.40
31.7	- Dorfplatz	7.03				12.46	12.46	13.59		15.21						12.15	
34.9	Wittenberger Passau, Post	7.05				12.52	12.52	14.06									
36.3	Grabensee	7.06				12.53	12.53	14.07									
38.8	Fargau, Kirche	7.11				12.56	12.56	14.09									
41.3	Schlesien, Klint	7.16	8.08	10.00	12.59			12.58	14.11	14.22	15.37	18.00		8.00	10.00	12.54	
44.5	Stoltenberg, Abzw. Ottenhof		8.14	10.02	13.02			13.00		14.24	15.40	18.02		8.02	10.02	12.57	
48.0	Höhndorf, Makoben		8.20	10.06	13.07			13.03		14.27	15.44	18.06		8.06	10.06	13.02	
49.9	Schönberg, Bahnhof			10.09				13.06		14.30	15.48	18.09		8.09	10.09		
50.3	- Bahnhofstraße		8.23	10.10	13.10			13.07		14.31	15.49	18.10		8.10	10.10	13.04	
51.0	- Schule an		8.27	10.12	13.15			13.10		14.33	15.50	18.12		8.12	10.12	13.05	

E = nur an Schultagen H = nur an Ferientagen 25 = nach Preetz 26 = Linie 119 bis Rastorfer Kreuz nach Schönberg umsteigen
 30 = fährt Haltestellen in anderer Reihenfolge an ◀ = hält nur zum Aussteigen

km Weitere Haltestellen:

- | | | | |
|-------------------------------|-----------------------|---------------------------------------|-----------------------------------|
| 4.9 Tramm, Siedlung | 20.2 -, Plöner Straße | 32.3 Selent, Wehdenweg | 46.1 Sophienhof (Probstei), Abzw. |
| 7.7 Rathjensdorf, Langereihe | 24.5 Brook | 37.9 Fargau, See | 46.9 Gödersdorf |
| 18.4 Mucheln, Schwarck | 25.1 Rüfrade | 42.4 Bauersweg | 47.6 Höhndorf, Schlesweg |
| 19.7 Lammershagen, Bahntrasse | 25.8 Ellhornsberg | 44.0 Stoltenberg, Abzw. Charlottental | 49.1 Schönberg, Eichkamp |



Verkehrstag		Montag bis Freitag										Samstag	
km	Fahrt-Nr	23001	22003	22003	23003	23005	22011	22012	22021	23009	22027	23001	22003
Verkehrsbeschränkungen			H	E	E		E		E				
Informationen zur Fahrt								25					
0.0	Schönberg, Schule ab		6.15	6.20		8.30	11.30		13.20		16.55		6.20
1.1	- Bahnhof		6.19	6.24		8.34	11.34		13.25		16.59		6.24
3.0	Höhndorf, Makoben		6.22	6.27		8.37	11.37		13.27		17.02		6.27
6.5	Stoltenberg, Abzw. Ottenhof		6.26	6.31		8.39	11.42		13.32		17.06		6.31
9.7	Schlesien, Klint		6.29	6.34			11.45		13.39		17.08		6.34
12.2	Salzau					8.42							
14.7	Fargau, Kirche					8.43							
16.1	Grabensee					8.45							
19.7	Wittenberger Passau, Post					8.50							
19.7	Selent, Schule	5.56			7.05	9.00		11.50		14.35		5.56	
20.1	- Dorfplatz					9.01							
23.0	Wittenberger Passau, Süd					9.04							
24.5	Martensrade					9.06							
27.6	Stellböken					9.10							
30.3	Lammershagen, Abzw.	6.00			7.09	9.13		11.54		14.38		6.00	
32.6	Mucheln, Schwarck	6.03			7.11	9.17		11.57		14.40		6.03	
33.4	-, Hasselburger Weg	6.04			7.12	9.18		11.58		14.41		6.04	
	Hasselburg	6.07				9.21		12.01				6.07	
	Neuhege	6.09				9.22		12.02				6.09	
35.3	Sellin	6.13			7.15	9.24		12.04		14.44		6.13	
36.5	Lebrade, Teich	6.15			7.17	9.25		12.05		14.45		6.15	
38.0	-, Ehrenmal	6.17	7.16		7.19	9.27				14.47		6.17	7.16
38.7	Rixdorf	6.19	7.18		7.21	9.29				14.49		6.19	7.18
41.5	Rathjensdorf, Abzw.				7.22							6.19	7.19
42.3	-, Lindemann	6.24	7.20			9.34				14.54		6.24	
44.4	Theresienhof	6.27	7.23			9.37				14.57		6.27	
46.9	Tramm, Ort	6.29	7.25			9.39				14.59		6.29	
49.0	Plön, Stadtgrabenstraße				7.32	9.44	12.44		14.34	15.04	18.04		
49.2	-, Stadtzentrum				7.33	9.45	12.45		14.35	15.05	18.05		
51.0	-, ZOB / Bf an	6.35	7.30	7.30	7.40	9.50	12.50		14.39	15.10	18.10	6.35	7.30

E = nur an Schultagen H = nur an Ferientagen 25 = nach Preetz ◀ = hält nur zum Aussteigen

km Weitere Haltestellen:

- | | | | |
|------------------------------|----------------------------------|----------------------------------|-------------------------------|
| 0.7 Schönberg, Bahnhofstraße | 4.9 Sophienhof (Probstei), Abzw. | 25.2 Ellhornsberg | 31.3 -, Bahntrasse |
| 1.9 -, Eichkamp | 13.1 Fargau, See | 26.5 Rüfrade | 43.4 Rathjensdorf, Langereihe |
| 3.4 Höhndorf, Schlesweg | 20.7 Selent, Wehdenweg | 27.1 Brook | 46.1 Tramm, Siedlung |
| 4.1 Gödersdorf | 22.2 Hohenklampen | 30.8 Lammershagen, Plöner Straße | |

231**Sellin - Mucheln - Selent und zurück**

Verkehrstag	Montag bis Freitag	
Fahrt-Nr	23101	23103
Verkehrsbeschränkungen	E	E
Informationen zur Fahrt		
Sellin	ab 6.50	8.13
Neuhege	6.54	8.17
Hasselburg	6.55	8.18
Mucheln, Hasselburger Weg	6.58	8.21
-, Schwarck	6.59	8.22
Lammershagen, Bahntrasse	7.00	8.24
-, Plöner Straße	7.00	8.25
-, Abzw.	7.01	8.26
Selent, Schule	an 7.05	8.30

E = nur an Schultagen

Am 1. Schultag nach und am letzten Schultag vor den Ferien gelten besondere Fahrpläne.

231**Selent - Mucheln - Sellin**

Verkehrstag	Montag bis Freitag				
Fahrt-Nr	23005	22012	23304	23106	23009
Verkehrsbeschränkungen			E	E	
Informationen zur Fahrt					
Selent, Schule	ab 9.00	11.50	12.40	13.30	14.35
Lammershagen, Abzw.	9.13	11.54	12.42	13.32	14.38
-, Plöner Straße	9.14	11.55	12.43	13.33	14.39
-, Bahntrasse	9.15	11.55	12.43	13.33	14.39
Mucheln, Schwarck	9.17	11.57	12.44	13.34	14.40
-, Hasselburger Weg	9.18	11.58	12.45	13.35	14.41
Hasselburg	9.21	12.01	12.47	13.37	
Neuhege	9.22	12.02	12.48	13.38	
Sellin	an 9.24	12.04	12.50	13.40	14.44

E = nur an Schultagen

◀ = hält nur zum Aussteigen

232**Sophienhof / Salzau - Fargau - Selent und zurück**

Verkehrstag	Montag bis Freitag		
Fahrt-Nr	23201	23203	23005
Verkehrsbeschränkungen	E	E	
Informationen zur Fahrt			
Neu-Sophienhof	ab 6.36	8.06	
Sophienhof (Probstei)	6.37	8.07	
Pratjau	6.41	8.11	
Salzau	ab		8.42
Fargau, Kirche	6.46	8.16	8.43
-, See	6.48	8.18	8.44
Grabensee	6.51	8.21	8.45
Wittenberger Passau, Post	6.53	8.23	8.50
Hohenklampen	6.54	8.24	8.51
Selent, Schule	an 7.00	8.30	9.00

E = nur an Schultagen

Am 1. Schultag nach und am letzten Schultag vor den Ferien gelten besondere Fahrpläne.

232**Selent - Fargau - Salzau / Sophienhof**

Verkehrstag	Montag bis Freitag		
Fahrt-Nr	23002	23210	23006
Verkehrsbeschränkungen	E	E	E
Informationen zur Fahrt			
Selent, Schule	ab 12.45	13.30	13.58
Hohenklampen	12.50	13.35	14.03
Wittenberger Passau, Post	12.52	13.37	14.06
Grabensee	12.53	13.38	14.07
Fargau, See	12.55	13.40	14.08
-, Kirche	12.56	13.41	14.09
Salzau	an		
Pratjau	13.02	13.47	
Sophienhof (Probstei)	13.06	13.51	
Neu-Sophienhof	an 13.07	13.52	

E = nur an Schultagen

233



Wittenberger Passau - Stellböken - Bellin - Selent und zurück



Verkehrstag	Montag bis Freitag	
Fahrt-Nr	23301	23303
Verkehrsbeschränkungen	E	E
Informationen zur Fahrt		30
Wittenberger Passau, Süd ab	6.35	8.18
Martensrade	6.36	8.17
Ellhornsberg	6.37	8.15
Rüfrade	6.38	8.13
Brook	6.41	8.10
Stellböken	6.43	8.08
Winterfeld	6.48	8.02
Friedeburg	6.51	7.59
Bauersdorf	6.53	7.57
Bellin	6.54	7.55
Bellin, Bergstraße	6.55	7.55
Selent, Schule an	7.05	8.30

Am 1. Schultag nach und am letzten Schultag vor den Ferien gelten besondere Fahrpläne.

E = nur an Schultagen

30 = fährt Haltestellen in anderer Reihenfolge an

233



Selent - Bellin - Stellböken - Wittenberger Passau



Verkehrstag	Montag bis Freitag				
Fahrt-Nr	23305	23304	23312	23310	23314
Verkehrsbeschränkungen		E	E	E	E
Informationen zur Fahrt	30			30	
Selent, Schule ab	9.00	12.40	12.40	13.30	13.58
Stellböken	9.10		12.45	13.47	14.03
Brook	9.09		12.46	13.46	14.04
Rüfrade	9.08		12.49	13.45	14.07
Ellhornsberg	9.07		12.50	13.44	14.08
Martensrade	9.06		12.52	13.43	14.10
Wittenberger Passau, Süd an	9.04		12.55	13.41	14.13
Winterfeld		12.51		13.49	
Friedeburg		12.52		13.50	
Bauersdorf		12.54		13.52	
Bellin		12.56		13.54	
Bellin, Bergstraße an		12.57		13.55	

E = nur an Schultagen

30 = fährt Haltestellen in anderer Reihenfolge an



Verkehrstag		Montag bis Freitag																
km	Fahrt-Nr	26098	26040	12009	26102	26002	26004	26104	26006	31204	26012	26025	26010	26010	31124	31128	26016	26018
Verkehrsbeschränkungen			E	E	E		E	E		E	H	E	H		E	E	E	
Informationen zur Fahrt				19					29		30				30 89	39 30		30
0.0	Lütjenburg, ZOB ab	5.25				6.45			7.50	8.25			11.32	11.40	11.40	12.28	12.30	
0.3	-, Markt	5.26				6.46			7.51	8.26			11.33	11.41	11.41	12.30	12.31	
0.9	-, Panker Straße	5.27				6.47			7.52				11.34	11.42			12.32	
2.6	Darry, Berliner Platz	5.30				6.50			7.55				11.42	11.45			12.35	
7.8	Gadendorf, Chaussee	5.36				6.56			8.01	8.46			11.47	11.53			12.45	
11.4	Satjendorf, Abzw.	5.39											11.51				12.50	
12.9	Todendorf	5.43											11.53				12.51	
14.9	Satjendorf					6.59							11.54	11.56			12.55	
15.4	Satjendorfer Kreuz	5.46							8.04	8.49								
17.2	Hohenfelde, Ostseering							7.45	8.05				11.57				12.59	12.59
17.5	-, Kirche	5.47				7.02		7.46	8.06				11.57	11.59			13.00	12.57
18.5	-, Ortsmitte	5.48				7.05		7.47	8.07	8.52	8.54	11.45	12.02	12.02			13.02	12.55
20.3	Schwartbuck, Schule				7.11	7.11		7.50	8.10							12.50	13.05	12.45
20.6	-, Gasthaus	5.51			7.12	7.12	7.56		8.11		8.59	11.42				12.49		
21.1	-, Schmiede	5.52			7.13	7.13	7.57		8.12		9.00	11.40			12.10	12.48	13.06	
23.0	Köhn	5.55	6.32		7.16	7.16		7.57	8.16		9.03	11.38			12.08	12.46		
24.8	Moorrehmen	5.56	6.33		7.17	7.17	8.00		8.17		9.04	11.36						
26.2	Bendfeld, Zum Rögen	5.57	6.34			7.18			8.18		9.05	11.35						
	-, Ort			7.00	7.22		8.02											
26.7	-, Abzw. Stakendorf	5.58	6.35	7.01		7.20			8.20		9.07	11.34						
28.7	Krummbek	6.01	6.38	7.02		7.23	8.04		8.24		9.10							
30.9	Schönberg, Bahnhof	6.05	6.40			7.26			8.28		9.14							
31.3	-, Bahnhofstraße	6.06	6.41	7.11		7.28			8.30		9.16							
32.0	-, Schule an	6.10	6.45		7.30	7.35	8.25	8.25	8.34		9.20	11.56						13.15

E = nur an Schultagen H = nur an Ferientagen 19 = Linie 120 nach Heikendorf 29 = über Behrendorf
 30 = fährt Haltestellen in anderer Reihenfolge an 39 = über Giekau = hält nur zum Aussteigen



Verkehrstag		Montag bis Freitag					Samstag						km Weitere Haltestellen: 2.1 Darry, Karkkamp 5.0 Panker, Chaussee 9.3 Finksoll 16.3 Sachskamp 21.8 Köhn, Mühlenhof		
km	Fahrt-Nr	26020	26020	26028	26030	26032	26002	26006	31204	31126	26012	26014		31208	31140
Verkehrsbeschränkungen		E	H												
Informationen zur Fahrt				29				29	89 30					30	89
	Lütjenburg, ZOB ab	13.10	13.20	16.00	16.10	18.22	6.50	7.50	8.25	11.40	11.40		13.20	13.20	
	-, Markt	13.11	13.21	16.01	16.11	18.23	6.51	7.51	8.26	11.41	11.41		13.21	13.21	
	-, Panker Straße	13.12	13.22	16.02		18.24	6.52	7.52			11.42				
	Darry, Berliner Platz	13.25	13.25	16.06		18.26	6.55	7.55			11.45		13.46		
	Gadendorf, Chaussee	13.30	13.30	16.13	16.27	18.31	7.01	8.01	8.46		11.53		13.41		
	Satjendorf, Abzw.			16.16											
	Todendorf			16.19											
	Satjendorf	13.33	13.33		16.29	18.37	7.04		8.04	8.49		11.56		13.55	
	Satjendorfer Kreuz														
	Hohenfelde, Ostseering	13.36												13.57	
	-, Kirche	13.37	13.37		16.31	18.39	7.06	8.06			11.59			13.57	
	-, Ortsmitte	13.38	13.38		16.35	18.41	7.07	8.07	8.52		12.02	12.02		13.58	
	Schwartbuck, Schule														
	-, Gasthaus	13.40	13.40		16.38	18.43	7.11	8.11					12.05	14.01	
	-, Schmiede				16.39	18.44	7.12	8.12					12.06	14.02	
	Köhn	13.48	13.48		16.42	18.47	7.16	8.16		12.10	12.08		12.09		
	Moorrehmen	13.49	13.49		16.43		7.17	8.17					12.10		
	Bendfeld, Zum Rögen	13.50	13.50		16.44		7.18	8.18					12.11		
	-, Ort														
	-, Abzw. Stakendorf	13.52	13.52		16.46		7.20	8.20					12.13		
	Krummbek	13.55	13.55		16.49		7.24	8.24					12.16		
	Schönberg, Bahnhof	13.58	13.58		16.52		7.28	8.28					12.19		
	-, Bahnhofstraße	14.00	14.00		16.53		7.30	8.30					12.21		
	-, Schule an	14.05	14.05		16.55		7.34	8.34					12.25		

E = nur an Schultagen H = nur an Ferientagen 29 = über Behrendorf 30 = fährt Haltestellen in anderer Reihenfolge an
 89 = über Giekau = hält nur zum Aussteigen



Verkehrstag		Montag bis Freitag																
km	Fahrt-Nr	26001	26003	31103	26009	26005	26019	26025	26025	31207	26023	26018	26027	26109	12026	12032	12036	
Verkehrsbeschränkungen			E		E	E		H	E		E	E		E	E	E	E	
Informationen zur Fahrt				30						29				37	78	78	78	
0.0	Schönberg, Schule ab	6.20	6.45					8.39	11.25	11.25			12.25		13.15	13.46	14.45	15.55
0.7	- , Bahnhofstraße	6.22	6.47					8.41	11.27	11.27			12.27		13.17			
1.1	- , Bahnhof	6.23	6.50					8.42	11.28	11.28			12.28		13.18			
3.3	- , Krummbek	6.26	6.53					8.44	11.31	11.31			12.31	13.24	14.06	15.05	16.15	
5.2	- , Bendfeld, Abzw. Stakendorf	6.29						8.46	11.34	11.34			12.34					
	- , Ort		6.56											13.26	14.09	15.08	16.18	
5.7	- , Zum Rögen	6.30						8.47	11.35	11.35			12.35		13.25			
9.0	Köhn	6.33	7.00	7.16				8.49	11.38	11.38			12.38		13.28			
10.9	- , Schwartbuck, Schmiede	6.35	7.02	7.07				8.51	11.40	11.40			12.40		13.30			
11.4	- , Gasthaus	6.37	7.04	7.05				8.52	11.42	11.42			12.42		13.32			
11.7	- , Schule									11.55			12.43	12.45				
13.5	Hohenfelde, Ortsmitte	6.41				7.34	8.57	11.45	11.56	12.02			12.55	13.36				
14.5	- , Kirche	6.42				7.35	8.58	31	11.57	12.03			12.57	13.37				
14.8	- , Ostseering					7.35			11.58				12.59					
16.6	- , Satjendorfer Kreuz					7.37			12.00	12.06			31	13.39				
17.1	- , Satjendorf	6.45			7.26		9.01		12.01									
19.6	- , Todendorf				7.24													
23.2	- , Finksoll	6.47			7.27		9.04		12.02	12.07				13.41				
24.7	- , Gadendorf, Chaussee	6.50			7.28				12.04	12.08				13.43				
	- , Ort				7.30		9.07											
26.3	- , Panker, Chaussee	6.52			7.42	7.42	9.10		12.07					13.46				
28.7	- , Darry, Berliner Platz	6.55			7.35		9.13		12.10					13.50				
31.0	- , Lütjenburg, Westring	6.57	7.19		7.38	7.45	9.15		12.16					13.52				
31.7	- , Markt	6.58		7.39			9.16		12.18	12.27				13.53				
32.0	- , ZOB an	7.00		7.40	7.45	7.55	9.18		12.20	12.26				13.55				

E = nur an Schultagen

H = nur an Ferientagen

29 = über Behrendorf

30 = fährt Haltestellen in anderer Reihenfolge an

31 = nach Schönberg

37 = nach Sophienhof

78 = Linie 120 von Heikendorf

◀ = hält nur zum Aussteigen



Verkehrstag		Montag bis Freitag				Samstag							
km	Fahrt-Nr	26033	26037			31201	26011	31105	26019	26021	26025	31207	26029
Verkehrsbeschränkungen													
Informationen zur Fahrt						29						29	
	Schönberg, Schule ab	16.20	18.20						8.39		11.25		13.25
	- , Bahnhofstraße	16.22	18.22						8.41		11.27		13.27
	- , Bahnhof	16.25	18.25						8.42		11.29		13.29
	- , Krummbek	16.28	18.28						8.44		11.32		13.32
	- , Bendfeld, Abzw. Stakendorf	16.30	18.30						8.46		11.34		13.34
	- , Ort												
	- , Zum Rögen	16.30	18.30						8.47		11.34		13.34
	Köhn	16.32	18.32				7.16		8.49		11.36		13.36
	- , Schwartbuck, Schmiede	16.34	18.34				7.12		8.51		11.38		13.38
	- , Gasthaus	16.36	18.36						8.52		11.40		13.40
	- , Schule												
	Hohenfelde, Ortsmitte	16.39	18.39		6.46				8.56	8.57	11.45	12.02	13.43
	- , Kirche	16.40	18.40		6.47				8.54	8.58		12.03	13.44
	- , Ostseering												
	- , Satjendorfer Kreuz	16.44	18.44									12.06	13.48
	- , Satjendorf				6.49					9.01			
	- , Todendorf												
	- , Finksoll	16.46	18.45		6.52					9.04		12.07	13.49
	- , Gadendorf, Chaussee	16.48	18.46		6.54							12.08	13.50
	- , Ort									9.07			
	- , Panker, Chaussee	16.51	18.47			7.25				9.10			13.51
	- , Darry, Berliner Platz	16.55	18.49			7.29				9.13			13.53
	- , Lütjenburg, Westring	16.57	18.51			7.31				9.15			13.55
	- , Markt	16.58	18.52			7.32	7.39			9.16			13.56
	- , ZOB an	17.00	18.54		7.15	7.35	7.40			9.18		12.25	13.58

km Weitere Haltestellen:

- 7.2 Moorrehmen
- 10.2 Köhn, Mühlenhof
- 15.7 Sachskamp
- 21.1 Satjendorf, Abzw.
- 29.2 Darry, Karkkamp

29 = über Behrendorf



Verkehrstag	Montag bis Freitag				
	Fahrt-Nr	26102	31103	Taxi	26104
Verkehrsbeschränkungen	E	E	E	E	E
Informationen zur Fahrt				30	
Höhdorf, Makoben	ab 6.45			8.18	
- Schleswag	6.46			8.17	
Gödersdorf	6.47			8.16	
Neu-Sophienhof	6.51			8.12	
Sophienhof (Probstei)	6.53			8.10	
Prätjau	6.56			8.07	
Pülsen	7.01			8.02	
Selkenrade	7.03			8.00	
Schwartbuck, Schule	7.11			7.50	
- Gasthaus	7.12				
- Schmiede	7.13				
Köhn, Mühlenhof	7.14			7.54	
Köhn	an 7.16			7.56	
Köhn	ab	7.16			
Lütjenburg, Schulzentrum	an	7.35			
Köhn	ab 7.16			7.57	
Moorrehmen	7.17				
Bendfeld, Ort	7.22				
Krummbek					
Ratjendorf			7.25		8.15
Schönberg, Schule	an 7.30		7.32	8.25	8.22

E = nur an Schultagen

30 = fährt Haltestellen in anderer Reihenfolge an

Verkehrstag	Montag bis Freitag					
	Fahrt-Nr	26107	31128	Taxi	31127	31132
Verkehrsbeschränkungen	E	E	E	E	E	E
Informationen zur Fahrt				30		
Schönberg, Schule	ab 12.25					13.15
Ratjendorf	12.32					13.22
Krummbek	12.34					13.24
Bendfeld, Ort	12.36		12.54			13.26
Moorrehmen	12.39					
Köhn	an 12.40					13.30
Lütjenburg, Schulzentrum	ab		12.33		13.20	
Köhn	an		12.46			
Köhn	ab 12.40		12.50	12.55		13.30
Selkenrade	12.42			12.57		13.32
Pülsen	12.43			13.00	13.34	13.35
Prätjau	12.46			13.04		13.38
Sophienhof (Probstei)	12.48			13.10		13.40
Neu-Sophienhof	12.50					13.42
Gödersdorf	12.53					13.45
Höhdorf, Schleswag	12.54					13.47
-, Makoben	an 12.55					13.48

Am 1. Schultag nach und am letzten Schultag vor den Ferien gelten besondere Fahrpläne.



Verkehrstag		Montag bis Freitag															Samstag	
km	Fahrt-Nr	26040	31102	31124	31123	31124	31122	31128	26016	31130	31132	31132	31134	31138	31138	26032	31126	31140
Verkehrsbeschränkungen		E		E	E	H	E	E	E	E	E	H	E	H	E			
Informationen zur Fahrt		31			30											30		
0.0	Lütjenburg, ZOB	ab	6.20	11.40		11.40	11.51	12.28	12.30	12.32	13.15	13.15	13.16	16.00	16.00	18.22	11.40	13.20
0.3	- , Markt		6.21	11.41		11.41	11.40	12.30	12.31	12.33	13.16	13.16	13.17	16.01	16.01	18.23	11.41	13.21
2.4	- , Plöner Straße		6.22			11.45	11.53			12.37			13.22	16.02	16.02		11.45	13.23
3.2	Vogelsdorf		6.23			11.48	11.54			12.38			13.19	13.24	16.03	16.03	11.48	13.28
4.9	Wentorf		6.26			11.51	11.57			12.41			13.22	13.27	16.06	16.06	11.51	13.31
5.9	Rönfeldholz		6.28			11.53	11.59			12.43			13.24	13.29	16.08	16.08	11.53	13.33
7.0	Klamp		6.30			11.55	12.01			12.45			13.26	13.31	16.10	16.10	11.55	13.35
7.4	Fresendorf		6.31	11.46		11.56	12.02	12.36		12.46	13.22	13.27	13.32	16.11	16.11		11.56	13.36
8.8	Seekrug		6.33	11.48		11.58	12.03	12.37		12.48	13.24	13.29		16.13	16.13		11.58	13.38
11.0	Neuhaus		6.34	11.50		12.00		12.39			13.26	13.31		16.15	16.15		12.00	13.40
11.7	Giekau, Kirche	6.25	6.35	11.52		12.02		12.41			13.28	13.33		16.17	16.17	18.52	12.02	13.43
12.2	- , Weddelbek	6.26		11.53		12.03		12.42			13.29	13.34		16.18	16.18	18.51	12.03	13.44
13.5	Dransau, Ort	6.27		11.55		12.05		12.43			13.31	13.36		16.20	16.20	18.50	12.05	13.46
	Klinker				12.07						13.32	13.37		16.21				
	Pülsen				12.04						13.34	13.39		16.23				
	Selkenrade				12.02						13.35	13.40		16.24				
14.2	Dransau, Teerkuhle	6.30		11.56		12.06		12.44			13.36	13.41				18.49	12.06	
15.3	Köhner Brücke	6.31		11.57		12.07		12.45			13.37	13.42				18.48	12.07	
16.6	Köhn	6.32		11.58	12.00	12.08		12.46							16.26	18.47	12.08	
17.8	Köhn, Mühlenhof			11.59		12.09		12.47							16.27	18.46	12.09	
18.5	Schwartbuck, Schmiede			12.00		12.10		12.48							16.28	18.44	12.10	14.02
	- , Gasthaus			12.02				12.49	13.06							18.43		14.01
	- , Schule			12.10				12.50	13.05									
18.9	- , Wiesenweg			12.11		12.11			13.06							16.29		12.11
20.4	Gleschendorf			12.12		12.12			13.07							16.30		12.12
22.0	Tröndel, Schule			12.15		12.15			13.10							16.33		12.13
	Torfmoorhaus		6.37											16.18		18.53		13.50
22.6	Emkendorf, Dücke			12.17		12.17			13.12							16.35		12.14
23.5	- , Emkendorfer Weg		6.40	12.20		12.20			13.15							16.36	18.54	12.15
24.8	- , Jägerberg		6.41	12.25					13.15							16.37		13.52
25.4	Satjendorf, Bollbrügge		6.41													16.38		13.53
26.9	Satjendorf, Abzw.		6.42													16.40		
28.4	Todendorf	an	6.44								13.45	13.50						

E = nur an Schultagen H = nur an Ferientagen 30 = fährt Haltestellen in anderer Reihenfolge an 31 = nach Schönberg
 † = hält nur zum Aussteigen



Verkehrstag		Montag bis Freitag												Samstag			
km	Fahrt-Nr	31101	31203	31199	31109	31107	31103	26041	31115	31117	31123	31127	31131	31135		31105	31117
Verkehrsbeschränkungen			E	E	E	E		E	E		E	E					
Informationen zur Fahrt			29	30		30											
0.0	Todendorf	ab					6.50							14.05	16.20		
1.5	Satjendorf, Abzw.						6.54							14.09	16.23		
3.0	- , Bollbrügge						6.56							14.10	16.24		
3.6	Emkendorf, Jägerberg					7.30	6.57							14.11	16.24		
4.9	- , Emkendorfer Weg	5.55				7.34	6.58	7.10		9.00				14.13	16.25	7.03	9.03
5.8	- , Dücke					7.35	6.59			9.01						7.04	9.04
	Torfmoorhaus	5.55						7.12						14.14	16.26		
6.4	Tröndel, Schule					7.37	7.01			9.03						7.06	9.06
8.0	Gleschendorf					7.40	7.03			9.05						7.08	9.08
9.7	Schwartbuck, Wiesenweg					7.42	7.04			9.07						7.10	9.10
	- , Schule					7.50	7.05			9.09	11.55	12.50					
	- , Gasthaus					7.45	7.06			9.10	11.56	12.51					
9.9	- , Schmiede						7.07			9.11	11.57	12.52				7.11	9.11
10.6	Köhn, Mühlenhof					7.17	7.09			9.14	11.58	12.53				7.14	9.14
11.8	Köhn					7.16	7.16			9.16	12.00	12.55				7.16	9.16
13.1	Köhner Brücke						7.17			9.17						7.17	9.17
14.2	Dransau, Teerkuhle						7.18			9.18						7.18	9.18
	Selkenrade					7.10					12.02	12.57					
	Pülsen					7.08					12.04	13.00					
	Klinker					7.07					12.07	13.01					
14.9	Dransau, Ort						7.20		7.48	9.20				16.30		7.20	9.20
16.2	Giekau, Weddelbek		7.12				7.21		7.49	9.21				16.31		7.21	9.21
16.7	- , Kirche	5.56					7.22	7.15	7.50	9.22			14.17	16.32		7.22	9.22
17.4	Neuhaus	5.58					7.24		7.52	9.24			14.19	16.34		7.24	9.24
19.6	Seekrug	6.01					7.26		7.57	9.27			14.22	16.37		7.27	9.27
21.0	Fresendorf	6.03					7.27		7.59	9.29			14.24	16.39		7.29	9.29
21.4	Klamp	6.04		7.27	7.27		7.27		8.04	9.30			14.25	16.40		7.30	9.30
22.5	Rönfeldholz	6.06		7.25	7.29		7.29		8.06	9.32			14.27	16.42		7.32	9.32
23.5	Wentorf	6.08		7.23	7.31		7.31		8.08	9.34			14.29	16.44		7.34	9.34
25.2	Vogelsdorf	6.11		7.20	7.34		7.34		8.10	9.37			14.32	16.47		7.37	9.37
26.0	Lütjenburg, Plöner Straße	6.12			7.36		7.36	7.32	8.12	9.38			14.33	16.48		7.38	9.38
26.9	- , Markt	6.13					7.39	7.35	8.18	9.39			14.34	16.49		7.39	9.39
27.2	- , ZOB	an	6.17	7.35	37	7.32	7.40						14.35	16.50		7.40	9.40

E = nur an Schultagen 29 = über Behrendorf 30 = fährt Haltestellen in anderer Reihenfolge an 37 = hält nur Lütjenburg, Schulzentrum † = hält nur zum Aussteigen
 H = nur an Ferientagen

Am 1. Schultag nach und am letzten Schultag vor den Ferien gelten besondere Fahrpläne.



Verkehrstag		Montag bis Freitag										Samstag		
km	Fahrt-Nr	31203	31202	31204	26010	26016	31213	31208	26030	35054	31204	26012	31208	
	Verkehrsbeschränkungen	E	E			E	E							
	Informationen zur Fahrt	30			30	30	30		31	30 53		30		
	Lütjenburg, Schulzentrum	ab			11.38	12.27	12.35	13.20						
0.0	- ZOB	ab	7.22	8.25	11.32	12.30		13.25	16.10	18.25	8.25	11.40	13.20	
0.3	- Markt		7.23	8.26	11.33	12.31		13.26	16.11	18.26	8.26	11.41	13.21	
0.8	- Bahnhof		7.24	8.27				13.27	16.12	18.27	8.27		13.22	
2.6	Eetzkatte		7.25	8.28				13.28	16.13	18.28	8.28		13.23	
3.9	Stöfs		7.27	8.31	12.21		13.04	13.31	16.14	18.51	8.31	12.21	13.26	
5.8	Waterneverstorf		7.29	8.34	12.19		13.02	13.34	16.16	18.49	8.34	12.19	13.29	
6.8	Behrendsdorf, Seekamp		7.34	8.35	12.18		13.01	13.35	16.17	18.48	8.35	12.18	13.30	
7.3	- Schule	7.27	7.37	8.37	12.17		12.59	13.37	16.18	18.46	8.37	12.17	13.32	
7.6	- Brücke	7.26		8.38	12.15		13.00	13.38	16.19	18.47	8.38	12.15	13.33	
8.4	- Schönredder	7.25		8.39	12.14			13.39	16.20		8.39	12.14	13.34	
9.7	Kembs	7.24		8.41	12.13		13.41		16.22		8.41	12.13	13.36	
	Behrendsdorf, Lippe Hohwacht, Schule - Strandstraße	an	7.42 7.52 7.55				12.55 12.50			18.41 18.37				
11.2	Matzwitz, Alte Schule	7.21		8.42	12.11	12.48		13.42	16.23		8.42	12.11	13.37	
11.7	- Hörn	7.20		8.43	12.10	12.47		13.44	16.25		8.43	12.10	13.39	
12.6	Gadendorf, Chaussee	7.19		8.46	11.47	12.45		13.46	16.27		8.46	11.53	13.41	
14.1	Finksoll	7.18		8.47	11.49			13.47	16.28		8.47	11.54		
	Satjendorf Satjendorfer Kreuz Hohenfelde, Ortsmitte			8.49 8.52	11.54 12.02	12.55 13.02			16.29 16.35		8.49 8.52	11.56 12.02		
16.2	Satjendorf, Abzw.							13.49						
17.7	Todendorf	an						13.54						

E = nur an Schultagen

30 = fährt Haltestellen in anderer Reihenfolge an

31 = nach Schönberg

53 = Linie 350 nach Hohwacht benutzen

◀ = hält nur zum Aussteigen



Verkehrstag		Montag bis Freitag										Samstag		
km	Fahrt-Nr	31201	31203	26019	31207	31213	31209	31211	31219	31201	26021	31207		
	Verkehrsbeschränkungen		E			E								
	Informationen zur Fahrt			30		30			30		30			
0.0	Todendorf	ab	6.35				14.05							
	Hohenfelde, Ortsmitte Satjendorf			8.57 9.01	12.02			16.43		6.46 6.49	8.57 9.01	12.02		
1.5	Satjendorf, Abzw.	6.39	7.17	9.02			14.08	16.44		6.50	9.02			
3.6	Finksoll	6.42	7.18	9.04	12.07		14.09	16.46		6.52	9.04	12.07		
5.1	Gadendorf, Chaussee	6.44	7.19		12.08		14.10	16.48		6.54		12.08		
6.0	Matzwitz, Hörn	6.46	7.20	8.43	12.10		14.12	16.51		6.56	8.43	12.10		
6.5	- Alte Schule	6.47	7.21	8.42	12.11		14.13	16.52		6.57	8.42	12.11		
	Hohwacht, Schule - Strandstraße Behrendsdorf, Lippe	ab				12.50 12.55			18.38 18.42					
8.0	Kembs	6.49	7.24	8.41	12.13		14.15	16.54		6.59	8.41	12.13		
9.3	Behrendsdorf, Schönredder	6.50	7.25	8.39	12.14		14.16	16.55		7.00	8.39	12.14		
10.1	- Brücke	6.51	7.26	8.38	12.15	13.00	14.17	16.56	18.47	7.01	8.38	12.15		
10.4	- Schule	6.53	7.27	8.37	12.17	12.59	14.19	16.58	18.46	7.03	8.37	12.17		
10.9	- Seekamp	6.54	7.27	8.35	12.18	13.01	14.20	16.59	18.48	7.04	8.35	12.18		
11.9	Waterneverstorf	6.55	7.28	8.34	12.19	13.02	14.21	17.01	18.49	7.05	8.34	12.19		
13.8	Stöfs	6.57	7.30	8.31	12.21	13.04	14.23	17.04	18.51	7.07	8.31	12.21		
15.1	Eetzkatte	6.58	7.31		12.22	13.06	14.24	17.05	18.52	7.08		12.22		
16.9	Lütjenburg, Bahnhof	7.00	7.33		12.24	13.08	14.25	17.06	18.53	7.10		12.24		
17.4	- ZOB	7.05	7.35	9.18	12.25	13.10	14.27	17.08	18.55	7.15	9.18	12.25		
17.7	- Markt	an	7.06	9.16	12.26	13.15	14.30	17.10	18.56	7.16	9.16			

E = nur an Schultagen

30 = fährt Haltestellen in anderer Reihenfolge an

313



Lütjenburg - Högsdorf - Kirchnüchel



Verkehrstag		Montag bis Freitag										Samstag					
km	Fahrt-Nr	31301	31303		31309	31313		31315	31317	31524		31321	31325		31303	31315	
Verkehrsbeschränkungen		E			E			E		M							
Informationen zur Fahrt																	
0.0	Lütjenburg, ZOB	ab	6.25	8.25				12.26	13.25			16.55	18.55		9.25	12.25	
1.5	- Plöner Straße		6.27	8.27				12.37	13.27			16.57	18.57		9.27	12.27	
4.8	Kühren		6.29	8.29				12.39	13.29			16.59	18.59		9.29	12.29	
5.6	Wetterrade		6.30	8.30				12.40	13.30			17.00	19.00		9.30	12.30	
7.5	Högsdorf, Siedlung		6.31	8.31				12.41	13.31			17.01	19.01		9.31	12.31	
8.2	Högsdorf	an	6.32	8.32				12.42	13.32			17.02	19.02		9.32	12.32	
	Blekendorf, Schule Hohenstein	ab			11.20	12.15				13.10							
					11.29	12.24				13.35							
8.2	Högsdorf	ab	6.32	8.32		11.30	12.25	12.42	13.32	13.36		17.02	19.02		9.32	12.32	
9.3	Steinbusch		6.33	8.33		11.30	12.25	12.43	13.33	13.36		17.03	19.03		9.33	12.33	
	Kletkamp, Gut				11.31	12.26				13.37							
9.9	Flehm, Abzw. Kletkamp		6.34	8.34		11.33	12.28	12.44	13.34	13.39		17.04	19.04		9.34	12.34	
10.4	- Gut		6.35	8.35		11.34	12.29	12.45	13.35	13.40		17.05	19.05		9.35	12.35	
11.3	Abzw. Benz		6.36	8.36		11.34	12.29	12.45	13.36	13.40		17.06	19.06		9.36	12.36	
12.8	Abzw. Grimmelsberg		6.37	8.37		11.37	12.32	12.47	13.37	13.42		17.07	19.07		9.37	12.37	
13.3	Harmhorst, Abzw.		6.38	8.38		11.39	12.34	12.48	13.38	13.44		17.08	19.08		9.38	12.38	
14.8	Neu Harmhorst		6.40	8.40		11.41	12.36	12.50	13.40	13.46		17.10	19.10		9.40	12.40	
15.6	Harmhorst, Abzw		6.42	8.42		11.43	12.38	12.52	13.42	13.48		17.12	19.12		9.42	12.42	
	Nüchel	an															
16.1	Kirchnüchel	an	6.45	8.45		11.45	12.40	12.55	13.45	13.50		17.15	19.15		9.45	12.45	

E = nur an Schultagen

M = Montag bis Mittwoch
an Schultagen

◀ = hält nur zum Aussteigen

313



Kirchnüchel - Högsdorf - Lütjenburg



Verkehrstag		Montag bis Freitag										Samstag					
km	Fahrt-Nr	31398	31304		31306		31308		31525	31318		31322		31308	31316		
Verkehrsbeschränkungen		E			E			E									
Informationen zur Fahrt																	
0.0	Kirchnüchel	ab	6.30	6.50			8.45		12.55		14.05		17.15		9.45	12.45	
0.5	Harmhorst, Abzw		6.31	6.51			8.46		12.56		14.06		17.16		9.46	12.46	
	Nüchel																
1.3	Neu Harmhorst		6.32	6.52			8.47		12.57		14.07		17.17		9.47	12.47	
2.8	Alt Harmhorst		6.34	6.54			8.49		12.58		14.09		17.19		9.49	12.49	
3.3	Abzw. Grimmelsberg		6.35	6.55			8.50		12.59		14.10		17.20		9.50	12.50	
4.8	Abzw. Benz		6.37	6.57			8.52		12.45		14.12		17.22		9.52	12.52	
5.7	Flehm, Gut		6.38	6.58			8.53		12.45		14.13		17.23		9.53	12.53	
6.2	- Abzw. Kletkamp		6.39	6.59			8.54		12.44		14.14		17.24		9.54	12.54	
	Kletkamp, Gut																
6.8	Steinbusch		6.40	7.09			8.55		12.43		14.15		17.25		9.55	12.55	
7.9	Högsdorf	an	6.41	7.10			8.57		12.42		14.17		17.27		9.57	12.57	
	Hohenstein			7.11													
	Blekendorf, Schule	an		7.15					13.15								
7.9	Högsdorf	ab	6.41	7.25			8.57				14.17		17.27		9.57	12.57	
8.6	Högsdorf, Siedlung		6.42	7.26			8.58				14.18		17.28		9.58	12.58	
10.5	Wetterrade		6.44	7.27			9.00				14.20		17.30		10.00	13.00	
11.3	Kühren		6.45	7.30		8.20	9.02				14.22		17.32		10.02	13.02	
14.6	Lütjenburg, Plöner Straße		6.48	7.33		8.24	9.06				14.26		17.36		10.06	13.06	
16.1	- ZOB	an	6.50	7.35		8.29	9.10		13.25		14.30		17.40		10.10	13.10	

E = nur an Schultagen

30 = fährt Haltestellen in anderer
Reihenfolge an



Verkehrstag	Montag bis Freitag				
Fahrt-Nr	31401	31302	31403		31525
Verkehrsbeschränkungen	E	E	E		E
Informationen zur Fahrt					
Grimmelsberg			7.00		13.02
Hähnersaal			7.01		13.03
Rosenkamp, Abzw.			7.02		13.04
Rathlau, Abzw.			7.03		13.05
-, Kolonie			7.04		13.06
-, Ort	6.45				
Hundekate			7.07		13.07
Nessendorf			7.10		13.09
Nessendorfer Mühle			7.12		13.10
Friedrichsleben, Abzw.				7.14	13.11
Kaköhl				7.15	13.11
Kaköhl, B 202				7.16	13.12
Friederikental	6.55				
Futterkamp, Großes Holz	6.56				
Futterkamp	6.57				
Futterkamp, Alte Weide	6.59				
-, Fuhlensee	7.01				
-, Veerstücken	7.03				
-, Maschinenschuppen	7.04				
Sehlendorf	7.05				
Sehendorf	7.10				
Blekendorf, Schule an	7.15	7.18	7.20		13.15
-, Schule ab	7.15	7.20	7.20		13.15
Futterkamp, B 202	7.17		7.22		
Sehendorf		7.24			
Lütjenburg, ZOB an	7.25	7.35	7.30		13.25

Am 1. Schultag nach und am letzten Schultag vor den Ferien gelten besondere Fahrpläne.

E = nur an Schultagen



Verkehrstag	Montag bis Freitag								
Fahrt-Nr	31406	31309		31414	31313		31420	31315	31524
Verkehrsbeschränkungen	E	E		E	E		E	E	M
Informationen zur Fahrt							30	30	
Lütjenburg, ZOB ab							12.25	12.26	
-, Grundschule				11.50			12.35	12.25	
Blekendorf, Schule				12.10					
-, Schule	11.20	11.20		12.15	12.15				13.10
Friedrichsleben, Abzw.	11.25			12.18			12.45	13.11	13.13
Kaköhl	11.26			12.19			12.46	13.12	13.14
Kaköhl, B 202	11.27			12.20			12.47	13.13	13.15
Sehendorf	11.32			12.22			12.49		13.19
Sehlendorf	11.35			12.24			12.51		13.21
Futterkamp, Maschinenschuppen	11.38			12.25			12.53		13.23
-, Veerstücken	11.39			12.26			12.54		13.24
-, Fuhlensee	11.41			12.28			12.55		13.26
-, Alte Weide	11.45			12.30			12.56		13.28
Futterkamp	11.47	11.23		12.32	12.18		12.40		13.30
Futterkamp, Großes Holz	11.24			12.19			12.40		13.31
Friederikental	11.25			12.20			12.41		13.32
Friederikental, Lamp	11.26			12.21			12.41		13.32
Grimmelsberg	11.52			12.47			13.02		13.57
Hähnersaal	11.53			12.48			13.03		13.58
Rosenkamp, Abzw.	11.54			12.49			13.04		13.59
Rathlau, Abzw.	11.55			12.50			13.05		14.00
-, Kolonie	11.56			12.51			13.06		14.00
Hundekate	11.57			12.52			13.07		14.01
Nessendorf	11.58			12.53			13.09		14.02
Nessendorfer Mühle an	11.59			12.54			13.10		14.03

E = nur an Schultagen

M = Montag bis Mittwoch an Schultagen

30 = fährt Haltestellen in anderer Reihenfolge an

Am 1. Schultag nach und am letzten Schultag vor den Ferien gelten besondere Fahrpläne.



Verkehrstag		Montag bis Freitag					
km	Fahrt-Nr	32112	32112	35237	35241		
Verkehrsbeschränkungen		Fr	fr	E	E		
Informationen zur Fahrt							
0.0	Plön, Schiffsthal	ab		12.25	13.18		
2.3	-, Ascheberger Straße			12.30	13.15		
2.7	-, Rodomstorschule			12.33	13.20		
3.9	-, ZOB / Bf	11.10	11.35	12.35	13.25		
7.3	Wittmoldt, Abzw. B 76	11.19	11.44	12.41	13.57		
8.4	-, Abzw. Hof	11.20	11.45	12.42	13.58		
8.8	-, Lustholz	11.21	11.46	12.43	13.59		
1.0	-, Wendeplatz	an	11.21	11.46	12.43	13.59	

Verkehrstag		Montag bis Freitag					
	Fahrt-Nr	35230	35236	32107	32107	35241	
Verkehrsbeschränkungen		E	E	Fr	fr	E	
Informationen zur Fahrt							
Wittmoldt, Wendeplatz	ab	7.06	7.56	9.25	9.25	14.00	
-, Lustholz		7.07	7.57	9.26	9.26	14.01	
-, Abzw. Hof		7.07	7.58	9.27	9.27	14.02	
-, Abzw. B 76		7.08	7.59	9.28	9.28	14.03	
Plön, Ascheberger Straße		7.31	8.18				
-, Schiffsthal		7.28	8.20				
-, Rodomstorschule		7.33	8.25				
-, ZOB / Bf		7.38	8.30	9.35	9.35	14.15	

E = nur an Schultagen

Fr = Freitag an Ferientagen

fr = Freitag an Schultagen



Verkehrstag		Montag bis Freitag						
	Fahrt-Nr	32809	32813	22078	32815	22035	32817	32827
Verkehrsbeschränkungen		E	E	E	E	E	E	E
Informationen zur Fahrt								
Preetz, Wundersche Koppel	ab	11.35		12.25	12.25	13.20		
-, Garnkorb	ab	11.40		12.30	12.35	13.24	14.10	
-, ZOB / Bf		11.42						
-, Kirche		11.43		12.31	12.33	13.25		
-, Realschule		11.44			12.32	13.26	14.15	
-, Friedrich-Ebert-Schule		11.45			12.30	13.27		
-, Feldstraße				12.32			14.16	
Kleinkühren		11.51		12.35		13.30	14.19	
Kühren		11.56		12.40		13.35	14.24	
Kührsdorf		11.58		12.43		13.37	14.26	
Wahlstorf, Ort		7.44	12.02	12.47		13.41	14.30	
-, Johannrade		7.45	12.03		12.59	13.42	14.31	
-, Gut		7.47	12.05		12.58	13.44	14.33	
Wielen		7.52	12.12		12.55	13.47	14.36	
Wielen, Twiete					12.54	13.49		
Tiefental		7.54	12.15				14.39	
Trenthorst				12.36	12.52	13.52		
Trent, Schule	ab	8.05	12.22	12.35	12.51	13.54		
-, Ihlsahl		8.03	12.20		12.50	13.56		
Lepahn, Alte Ziegelei		8.02	12.19		12.49	13.57		
-, Birkenweg				12.44		14.02	14.48	
Marienwarder	an			12.46		14.04	14.50	

E = nur an Schultagen

30 = fährt Haltestellen in anderer Reihenfolge an

Verkehrstag		Montag bis Freitag						
	Fahrt-Nr	32802	42533	32804	32803	22071	32808	32838
Verkehrsbeschränkungen		E	E	E	E	E	E	E
Informationen zur Fahrt								
Marienwarder	ab	6.45				7.48		
Lepahn, Birkenweg		6.48		7.09		7.54		
-, Kreuzung/Tannenweg		6.49		7.10		7.55		
-, Alte Ziegelei		6.53		7.13		7.58		
Trent, Ihlsahl						8.00		
-, Schule						8.05	9.50	12.35
Trenthorst		6.57					9.51	12.36
Tiefental								12.42
Wielen, Twiete		6.58		7.17			9.53	
Wielen		6.58		7.18			9.55	12.45
Wahlstorf, Gut		7.00					9.59	12.50
-, Johannrade		7.02					10.00	12.51
-, Ort		7.05					10.02	12.53
Kührsdorf		7.10			8.19			10.07
Kühren		7.12		7.29	8.22			10.11
Kleinkühren			7.25		8.10			10.13
Preetz, Feldstraße		7.20	7.29	7.34	8.28			10.16
-, Kirche		7.32		7.39				10.17
-, Wundersche Koppel		7.23	7.37		8.35			
-, Realschule								
-, Garnkorb					8.37			
-, ZOB / Bf	an	7.30	7.40	7.42	8.40		10.20	

E = nur an Schultagen

30 = fährt Haltestellen in anderer Reihenfolge an



Verkehrstag		Montag bis Freitag																		
km	Fahrt-Nr	33103	33105	33109	33111	33113	33115	33117	33119	33121	33123	33125	33127	33129	33131	33133	33135	33137	33139	33141
Verkehrsbeschränkungen																				
Informationen zur Fahrt																				
	ab	5.44	6.04	6.44	7.04	7.44	8.04	8.44	9.04	9.44	10.04	10.44	11.04	11.44	12.04	12.44	13.04	13.44	14.04	14.44
	ab	5.28	6.06	6.28	7.04	7.28	8.06	8.28	9.06	9.28	10.06	10.28	11.06	11.28	12.06	12.28	13.06	13.28	14.06	14.28
0.0	Plön, ZOB / Bf ab	6.17	6.47	7.17	7.47	8.17	8.47	9.17	9.47	10.17	10.47	11.17	11.47	12.17	12.47	13.17	13.47	14.17	14.47	15.17
1.0	- , Scharweg	6.18	6.48	7.18	7.48	8.18	8.48	9.18	9.48	10.18	10.48	11.18	11.48	12.18	12.48	13.18	13.48	14.18	14.48	15.18
1.4	- , Hipperstraße	6.19	6.49	7.19	7.49	8.19	8.49	9.19	9.49	10.19	10.49	11.19	11.49	12.19	12.49	13.19	13.49	14.19	14.49	15.19
1.6	- , Schillener Straße	6.20	6.50	7.20	7.50	8.20	8.50	9.20	9.50	10.20	10.50	11.20	11.50	12.20	12.50	13.20	13.50	14.20	14.50	15.20
2.3	- , Fegetasche	6.21	6.51	7.21	7.51	8.21	8.51	9.21	9.51	10.21	10.51	11.21	11.51	12.21	12.51	13.21	13.51	14.21	14.51	15.21
2.8	- , Kieler Kamp	6.22	6.52	7.22	7.52	8.22	8.52	9.22	9.52	10.22	10.52	11.22	11.52	12.22	12.52	13.22	13.52	14.22	14.52	15.22
3.8	- , Finanzamt	6.24	6.54	7.24	7.54	8.24	8.54	9.24	9.54	10.24	10.54	11.24	11.54	12.24	12.54	13.24	13.54	14.24	14.54	15.24
4.0	- , Stadtheide ab	6.24	6.54	7.24	7.54	8.24	8.54	9.24	9.54	10.24	10.54	11.24	11.54	12.24	12.54	13.24	13.54	14.24	14.54	15.24
4.4	- , Finanzamt	6.26	6.56	7.26	7.56	8.26	8.56	9.26	9.56	10.26	10.56	11.26	11.56	12.26	12.56	13.26	13.56	14.26	14.56	15.26
5.4	- , Kieler Kamp	6.28	6.58	7.28	7.58	8.28	8.58	9.28	9.58	10.28	10.58	11.28	11.58	12.28	12.58	13.28	13.58	14.28	14.58	15.28
5.8	- , Fegetasche	6.29	6.59	7.29	7.59	8.29	8.59	9.29	9.59	10.29	10.59	11.29	11.59	12.29	12.59	13.29	13.59	14.29	14.59	15.29
6.5	- , Schillener Straße	6.30	7.00	7.30	8.00	8.30	9.00	9.30	10.00	10.30	11.00	11.30	12.00	12.30	13.00	13.30	14.00	14.30	15.00	15.30
5.7	- , Danziger Straße	6.31	7.01	7.31	8.01	8.31	9.01	9.31	10.01	10.31	11.01	11.31	12.01	12.31	13.01	13.31	14.01	14.31	15.01	15.31
7.0	- , Ulmenstraße	6.32	7.02	7.32	8.02	8.32	9.02	9.32	10.02	10.32	11.02	11.32	12.02	12.32	13.02	13.32	14.02	14.32	15.02	15.32
7.6	- , Osterkirche	6.34	7.04	7.34	8.04	8.34	9.04	9.34	10.04	10.34	11.04	11.34	12.04	12.34	13.04	13.34	14.04	14.34	15.04	15.34
8.1	- , Scharweg	6.35	7.05	7.35	8.05	8.35	9.05	9.35	10.05	10.35	11.05	11.35	12.05	12.35	13.05	13.35	14.05	14.35	15.05	15.35
8.9	- , ZOB / Bf an	6.40	7.10	7.40	8.10	8.40	9.10	9.40	10.10	10.40	11.10	11.40	12.10	12.40	13.10	13.40	14.10	14.40	15.10	15.40
	an	7.15	7.55	8.15	8.55	9.15	9.55	10.15	10.55	11.15	11.55	12.15	12.55	13.15	13.55	14.15	14.55	15.15	15.55	16.15
	an	7.32	7.52	8.32	8.52	9.32	9.52	10.32	10.52	11.32	11.52	12.32	12.52	13.32	13.52	14.32	14.52	15.32	15.52	16.32

km Weitere Haltestellen:

0.3 Plön, Lütjenburger Straße 4.2 - , Madebrökensee 7.3 - , Kindergarten
 3.4 - , Sandkaten 4.8 - , Sandkaten 8.6 - , Lütjenburger Straße



Verkehrstag		Montag bis Freitag													Samstag				
km	Fahrt-Nr	33143	33145	33147	33149	33151	33153	33155	33157	33159	33161	33163	33103	33105	33109	33111	33113	33115	33117
Verkehrsbeschränkungen																			
Informationen zur Fahrt																			
	ab	15.04	15.44	16.04	16.44	17.04	17.44	18.04	18.44	19.04	19.44	20.04	5.42		6.43	7.04	7.44	8.04	8.44
	ab	15.06	15.28	16.06	16.28	17.06	17.28	18.06	18.28	19.06	19.28	20.06	5.01	6.01		7.04	7.28	8.06	8.28
	Plön, ZOB / Bf ab	15.47	16.17	16.47	17.17	17.47	18.17	18.47	19.17	19.47	20.17	20.47	6.17	6.47	7.17	7.47	8.17	8.47	9.17
	- , Scharweg	15.48	16.18	16.48	17.18	17.48	18.18	18.48	19.18	19.48	20.18	20.48	6.18	6.48	7.18	7.48	8.18	8.48	9.18
	- , Hipperstraße	15.49	16.19	16.49	17.19	17.49	18.19	18.49	19.19	19.49	20.19	20.49	6.19	6.49	7.19	7.49	8.19	8.49	9.19
	- , Schillener Straße	15.50	16.20	16.50	17.20	17.50	18.20	18.50	19.20	19.50	20.20	20.50	6.20	6.50	7.20	7.50	8.20	8.50	9.20
	- , Fegetasche	15.51	16.21	16.51	17.21	17.51	18.21	18.51	19.21	19.51	20.21	20.51	6.21	6.51	7.21	7.51	8.21	8.51	9.21
	- , Kieler Kamp	15.52	16.22	16.52	17.22	17.52	18.22	18.52	19.22	19.52	20.22	20.52	6.22	6.52	7.22	7.52	8.22	8.52	9.22
	- , Finanzamt	15.54	16.24	16.54	17.24	17.54	18.24	18.54	19.24	19.54	20.24	20.54	6.24	6.54	7.24	7.54	8.24	8.54	9.24
	- , Stadtheide ab	15.54	16.24	16.54	17.24	17.54	18.24	18.54	19.24	19.54	20.24	20.54	6.24	6.54	7.24	7.54	8.24	8.54	9.24
	- , Finanzamt	15.56	16.26	16.56	17.26	17.56	18.26	18.56	19.26	19.56	20.26	20.56	6.26	6.56	7.26	7.56	8.26	8.56	9.26
	- , Kieler Kamp	15.58	16.28	16.58	17.28	17.58	18.28	18.58	19.28	19.58	20.28	20.58	6.28	6.58	7.28	7.58	8.28	8.58	9.28
	- , Fegetasche	15.59	16.29	16.59	17.29	17.59	18.29	18.59	19.29	19.59	20.29	20.59	6.29	6.59	7.29	7.59	8.29	8.59	9.29
	- , Schillener Straße	16.00	16.30	17.00	17.30	18.00	18.30	19.00	19.30	20.00	20.30	21.00	6.30	7.00	7.30	8.00	8.30	9.00	9.30
	- , Danziger Straße	16.01	16.31	17.01	17.31	18.01	18.31	19.01	19.31	20.01	20.31	21.01	6.31	7.01	7.31	8.01	8.31	9.01	9.31
	- , Ulmenstraße	16.02	16.32	17.02	17.32	18.02	18.32	19.02	19.32	20.02	20.32	21.02	6.32	7.02	7.32	8.02	8.32	9.02	9.32
	- , Osterkirche	16.04	16.34	17.04	17.34	18.04	18.34	19.04	19.34	20.04	20.34	21.04	6.34	7.04	7.34	8.04	8.34	9.04	9.34
	- , Scharweg	16.05	16.35	17.05	17.35	18.05	18.35	19.05	19.35	20.05	20.35	21.05	6.35	7.05	7.35	8.05	8.35	9.05	9.35
	- , ZOB / Bf an	16.10	16.40	17.10	17.40	18.10	18.40	19.10	19.40	20.10	20.40	21.10	6.40	7.10	7.40	8.10	8.40	9.10	9.40
	an	16.55	17.15	17.55	18.15	18.55	19.15	19.55	20.15	20.55	21.15	21.53	7.15		8.15	8.55	9.15	9.55	10.15
	an	16.52	17.32	17.52	18.32	18.52	19.32	19.52	20.32	20.52	21.32	21.53		7.52	8.32	8.52	9.32	9.52	10.32

km Weitere Haltestellen:

0.3 Plön, Lütjenburger Straße 4.2 - , Madebrökensee 7.3 - , Kindergarten
 3.4 - , Sandkaten 4.8 - , Sandkaten 8.6 - , Lütjenburger Straße



Verkehrstag	Samstag															
Fahrt-Nr	33119	33121	33123	33125	33127	33129	33131	33133	33135	33137		33141	33145	33149	33153	33157
Verkehrsbeschränkungen																
Informationen zur Fahrt															4	4
ab	9.04	9.44	10.04	10.44	11.04	11.44	12.04	12.44	13.04	13.44		14.44	15.44	16.44	17.44	18.44
ab	9.06	9.28	10.06	10.28	11.06	11.28	12.06	12.28	13.06	13.28		14.28	15.28	16.28	17.28	18.28
Plön, ZOB / Bf ab	9.47	10.17	10.47	11.17	11.47	12.17	12.47	13.17	13.47	14.17		15.17	16.17	17.17	18.17	19.17
- Scharweg	9.48	10.18	10.48	11.18	11.48	12.18	12.48	13.18	13.48	14.18		15.18	16.18	17.18	18.18	19.18
- Hipperstraße	9.49	10.19	10.49	11.19	11.49	12.19	12.49	13.19	13.49	14.19		15.19	16.19	17.19	18.19	19.19
- Schillener Straße	9.50	10.20	10.50	11.20	11.50	12.20	12.50	13.20	13.50	14.20		15.20	16.20	17.20	18.20	19.20
- Fegetasche	9.51	10.21	10.51	11.21	11.51	12.21	12.51	13.21	13.51	14.21		15.21	16.21	17.21	18.21	19.21
- Kieler Kamp	9.52	10.22	10.52	11.22	11.52	12.22	12.52	13.22	13.52	14.22		15.22	16.22	17.22	18.22	19.22
- Finanzamt	9.54	10.24	10.54	11.24	11.54	12.24	12.54	13.24	13.54	14.24		15.24	16.24	17.24	18.24	19.24
- Stadtheide ab	9.54	10.24	10.54	11.24	11.54	12.24	12.54	13.24	13.54	14.24		15.24	16.24	17.24	18.24	19.24
- Finanzamt	9.56	10.26	10.56	11.26	11.56	12.26	12.56	13.26	13.56	14.26		15.26	16.26	17.26	18.26	19.26
- Kieler Kamp	9.58	10.28	10.58	11.28	11.58	12.28	12.58	13.28	13.58	14.28		15.28	16.28	17.28	18.28	19.28
- Fegetasche	9.59	10.29	10.59	11.29	11.59	12.29	12.59	13.29	13.59	14.29		15.29	16.29	17.29	18.29	19.29
- Schillener Straße	10.00	10.30	11.00	11.30	12.00	12.30	13.00	13.30	14.00	14.30		15.30	16.30	17.30	18.30	19.30
- Danziger Straße	10.01	10.31	11.01	11.31	12.01	12.31	13.01	13.31	14.01	14.31		15.31	16.31	17.31	18.31	19.31
- Ulmenstraße	10.02	10.32	11.02	11.32	12.02	12.32	13.02	13.32	14.02	14.32		15.32	16.32	17.32	18.32	19.32
- Osterkirche	10.04	10.34	11.04	11.34	12.04	12.34	13.04	13.34	14.04	14.34		15.34	16.34	17.34	18.34	19.34
- Scharweg	10.05	10.35	11.05	11.35	12.05	12.35	13.05	13.35	14.05	14.35		15.35	16.35	17.35	18.35	19.35
- ZOB / Bf an	10.10	10.40	11.10	11.40	12.10	12.40	13.10	13.40	14.10	14.40		15.40	16.40	17.40	18.40	19.40
an	10.55	11.15	11.55	12.15	12.55	13.15	13.55	14.15	14.55	15.15		16.15	17.15	18.15	19.15	20.15
an	10.52	11.32	11.52	12.32	12.52	13.32	13.52	14.32	14.52	15.32		16.32	17.32	18.32	19.32	20.32

4 = nicht am 24. und 31.12.

km Weitere Haltestellen:

0.3 Plön, Lütjenburger Straße 4.2 -, Madebrökensee 7.3 -, Kindergarten
 3.4 -, Sandkatzen 4.8 -, Sandkatzen 8.6 -, Lütjenburger Straße



Verkehrstag	Sonn- und Feiertag														
Fahrt-Nr	33133	33135	33137	33139	33141	33143	33145		33149	33151	33153	33155	33159	33161	33163
Verkehrsbeschränkungen															
Informationen zur Fahrt															
ab	12.44	13.04	13.44	14.04	14.44	15.04	15.44		16.44	17.04	17.44	18.04	18.44	19.04	20.04
ab	12.28	13.06	13.28	14.06	14.28	15.06	15.28		16.28	17.06	17.28	18.06	18.28	19.06	20.06
Plön, ZOB / Bf ab	13.17	13.47	14.17	14.47	15.17	15.47	16.17		17.17	17.47	18.17	18.47	19.17	19.47	20.17
- Scharweg	13.18	13.48	14.18	14.48	15.18	15.48	16.18		17.18	17.48	18.18	18.48	19.18	19.48	20.18
- Hipperstraße	13.19	13.49	14.19	14.49	15.19	15.49	16.19		17.19	17.49	18.19	18.49	19.19	19.49	20.19
- Schillener Straße	13.20	13.50	14.20	14.50	15.20	15.50	16.20		17.20	17.50	18.20	18.50	19.20	19.50	20.20
- Fegetasche	13.21	13.51	14.21	14.51	15.21	15.51	16.21		17.21	17.51	18.21	18.51	19.21	19.51	20.21
- Kieler Kamp	13.22	13.52	14.22	14.52	15.22	15.52	16.22		17.22	17.52	18.22	18.52	19.22	19.52	20.22
- Finanzamt	13.24	13.54	14.24	14.54	15.24	15.54	16.24		17.24	17.54	18.24	18.54	19.24	19.54	20.24
- Stadtheide ab	13.24	13.54	14.24	14.54	15.24	15.54	16.24		17.24	17.54	18.24	18.54	19.24	19.54	20.24
- Finanzamt	13.26	13.56	14.26	14.56	15.26	15.56	16.26		17.26	17.56	18.26	18.56	19.26	19.56	20.26
- Kieler Kamp	13.28	13.58	14.28	14.58	15.28	15.58	16.28		17.28	17.58	18.28	18.58	19.28	19.58	20.28
- Fegetasche	13.29	13.59	14.29	14.59	15.29	15.59	16.29		17.29	17.59	18.29	18.59	19.29	19.59	20.29
- Schillener Straße	13.30	14.00	14.30	15.00	15.30	16.00	16.30		17.30	18.00	18.30	19.00	19.30	20.00	21.00
- Danziger Straße	13.31	14.01	14.31	15.01	15.31	16.01	16.31		17.31	18.01	18.31	19.01	19.31	20.01	21.01
- Ulmenstraße	13.32	14.02	14.32	15.02	15.32	16.02	16.32		17.32	18.02	18.32	19.02	19.32	20.02	21.02
- Osterkirche	13.34	14.04	14.34	15.04	15.34	16.04	16.34		17.34	18.04	18.34	19.04	19.34	20.04	21.04
- Scharweg	13.35	14.05	14.35	15.05	15.35	16.05	16.35		17.35	18.05	18.35	19.05	19.35	20.05	21.05
- ZOB / Bf an	13.40	14.10	14.40	15.10	15.40	16.10	16.40		17.40	18.10	18.40	19.10	19.40	20.10	21.10
an	14.15	14.55	15.15	15.55	16.15	16.55	17.15		18.15	18.55	19.15	19.55	20.15	20.55	21.15
an	14.32	14.52	15.32	15.52	16.32	16.52	17.32		18.32	18.52	19.32	19.52	20.32	20.52	21.32

km Weitere Haltestellen:

0.3 Plön, Lütjenburger Straße 4.2 -, Madebrökensee 7.3 -, Kindergarten
 3.4 -, Sandkatzen 4.8 -, Sandkatzen 8.6 -, Lütjenburger Straße



Verkehrstag		Montag bis Freitag																			
km	Fahrt-Nr	33201	33203	33205	33207	33209	33211	33213	33215	33217	33219	33221	33223	33225	33227	33229	33231	33233	33235	33237	
Verkehrsbeschränkungen																					
Informationen zur Fahrt																					
	ab	5.44	6.04	6.44	7.04	7.44	8.04	8.44	9.04	9.44	10.04	10.44	11.04	11.44	12.04	12.44	13.04	13.44	14.04	14.44	
	ab	5.28	6.06	6.28	7.04	7.28	8.06	8.28	9.06	9.28	10.06	10.28	11.06	11.28	12.06	12.28	13.06	13.28	14.06	14.28	
0.0	Plön, ZOB / Bf ab	6.17	6.47	7.17	7.47	8.17	8.47	9.17	9.47	10.17	10.47	11.17	11.47	12.17	12.47	13.17	13.47	14.17	14.47	15.17	
0.3	- Lütjenburger Straße	6.17	6.47	7.17	7.47	8.17	8.47	9.17	9.47	10.17	10.47	11.17	11.47	12.17	12.47	13.17	13.47	14.17	14.47	15.17	
0.6	- Ovelgönne	6.18	6.48	7.18	7.48	8.18	8.48	9.18	9.48	10.18	10.48	11.18	11.48	12.18	12.48	13.18	13.48	14.18	14.48	15.18	
1.1	- Heidbleken	6.19	6.49	7.19	7.49	8.19	8.49	9.19	9.49	10.19	10.49	11.19	11.49	12.19	12.49	13.19	13.49	14.19	14.49	15.19	
1.6	- Parkstraße	6.20	6.50	7.20	7.50	8.20	8.50	9.20	9.50	10.20	10.50	11.20	11.50	12.20	12.50	13.20	13.50	14.20	14.50	15.20	
1.7	- Waldwinkel	6.21	6.51	7.21	7.51	8.21	8.51	9.21	9.51	10.21	10.51	11.21	11.51	12.21	12.51	13.21	13.51	14.21	14.51	15.21	
1.9	- Parnaß	6.22	6.52	7.22	7.52	8.22	8.52	9.22	9.52	10.22	10.52	11.22	11.52	12.22	12.52	13.22	13.52	14.22	14.52	15.22	
2.2	- Düvelsbrook	6.23	6.53	7.23	7.53	8.23	8.53	9.23	9.53	10.23	10.53	11.23	11.53	12.23	12.53	13.23	13.53	14.23	14.53	15.23	
2.5	- Rodomstorstraße	6.24	6.54	7.24	7.54	8.24	8.54	9.24	9.54	10.24	10.54	11.24	11.54	12.24	12.54	13.24	13.54	14.24	14.54	15.24	
2.8	- Brückenstraße	6.25	6.55	7.25	7.55	8.25	8.55	9.25	9.55	10.25	10.55	11.25	11.55	12.25	12.55	13.25	13.55	14.25	14.55	15.25	
3.1	- Katholische Kirche	6.26	6.56	7.26	7.56	8.26	8.56	9.26	9.56	10.26	10.56	11.26	11.56	12.26	12.56	13.26	13.56	14.26	14.56	15.26	
3.4	- Trentseeweg	6.27	6.57	7.27	7.57	8.27	8.57	9.27	9.57	10.27	10.57	11.27	11.57	12.27	12.57	13.27	13.57	14.27	14.57	15.27	
3.7	- Kleingärten	6.28	6.58	7.28	7.58	8.28	8.58	9.28	9.58	10.28	10.58	11.28	11.58	12.28	12.58	13.28	13.58	14.28	14.58	15.28	
3.8	- Appelwarder	6.29	6.59	7.29	7.59	8.29	8.59	9.29	9.59	10.29	10.59	11.29	11.59	12.29	12.59	13.29	13.59	14.29	14.59	15.29	
4.0	- Stadtgrabenstraße	6.30	7.00	7.30	8.00	8.30	9.00	9.30	10.00	10.30	11.00	11.30	12.00	12.30	13.00	13.30	14.00	14.30	15.00	15.30	
4.2	- Stadtzentrum	6.31	7.01	7.31	8.01	8.31	9.01	9.31	10.01	10.31	11.01	11.31	12.01	12.31	13.01	13.31	14.01	14.31	15.01	15.31	
4.5	- Markt	6.31	7.01	7.31	8.01	8.31	9.01	9.31	10.01	10.31	11.01	11.31	12.01	12.31	13.01	13.31	14.01	14.31	15.01	15.31	
5.2	- ZOB / Bf an	6.36	7.06	7.36	8.06	8.36	9.06	9.36	10.06	10.36	11.06	11.36	12.06	12.36	13.06	13.36	14.06	14.36	15.06	15.36	
	an	7.15	7.55	8.15	8.55	9.15	9.55	10.15	10.55	11.15	11.55	12.15	12.55	13.15	13.55	14.15	14.55	15.15	15.55	16.15	
	an	7.32	7.52	8.32	8.52	9.32	9.52	10.32	10.52	11.32	11.52	12.32	12.52	13.32	13.52	14.32	14.52	15.32	15.52	16.32	
5.2	Plön, ZOB / Bf ab					8.37		9.37		10.37		11.37		12.37		13.37		14.37		15.37	
5.6	- Vierschillingsberg					8.39		9.39		10.39		11.39		12.39		13.39		14.39		15.39	
6.0	- ZOB / Bf an					8.41		9.41		10.41		11.41		12.41		13.41		14.41		15.41	



Verkehrstag		Montag bis Freitag										Samstag									
km	Fahrt-Nr	33239	33241	33243	33245	33247	33249	33251	33205	33207	33209	33211	33213	33215	33217	33219	33221	33223	33225	33227	
Verkehrsbeschränkungen																					
Informationen zur Fahrt																					
	ab	15.04	15.44	16.04	16.44	17.04	17.44	18.04	6.43	7.04	7.44	8.04	8.44	9.04	9.44	10.04	10.44	11.04	11.44	12.04	
	ab	15.06	15.28	16.06	16.28	17.06	17.28	18.06	6.01	7.04	7.28	8.06	8.28	9.06	9.28	10.06	10.28	11.06	11.28	12.06	
	Plön, ZOB / Bf ab	15.47	16.17	16.47	17.17	17.47	18.17	18.47	7.17	7.47	8.17	8.47	9.17	9.47	10.17	10.47	11.17	11.47	12.17	12.47	
	- Lütjenburger Straße	15.47	16.17	16.47	17.17	17.47	18.17	18.47	7.17	7.47	8.17	8.47	9.17	9.47	10.17	10.47	11.17	11.47	12.17	12.47	
	- Ovelgönne	15.48	16.18	16.48	17.18	17.48	18.18	18.48	7.18	7.48	8.18	8.48	9.18	9.48	10.18	10.48	11.18	11.48	12.18	12.48	
	- Heidbleken	15.49	16.19	16.49	17.19	17.49	18.19	18.49	7.19	7.49	8.19	8.49	9.19	9.49	10.19	10.49	11.19	11.49	12.19	12.49	
	- Parkstraße	15.50	16.20	16.50	17.20	17.50	18.20	18.50	7.20	7.50	8.20	8.50	9.20	9.50	10.20	10.50	11.20	11.50	12.20	12.50	
	- Waldwinkel	15.51	16.21	16.51	17.21	17.51	18.21	18.51	7.21	7.51	8.21	8.51	9.21	9.51	10.21	10.51	11.21	11.51	12.21	12.51	
	- Parnaß	15.52	16.22	16.52	17.22	17.52	18.22	18.52	7.22	7.52	8.22	8.52	9.22	9.52	10.22	10.52	11.22	11.52	12.22	12.52	
	- Düvelsbrook	15.53	16.23	16.53	17.23	17.53	18.23	18.53	7.23	7.53	8.23	8.53	9.23	9.53	10.23	10.53	11.23	11.53	12.23	12.53	
	- Rodomstorstraße	15.54	16.24	16.54	17.24	17.54	18.24	18.54	7.24	7.54	8.24	8.54	9.24	9.54	10.24	10.54	11.24	11.54	12.24	12.54	
	- Brückenstraße	15.55	16.25	16.55	17.25	17.55	18.25	18.55	7.25	7.55	8.25	8.55	9.25	9.55	10.25	10.55	11.25	11.55	12.25	12.55	
	- Katholische Kirche	15.56	16.26	16.56	17.26	17.56	18.26	18.56	7.26	7.56	8.26	8.56	9.26	9.56	10.26	10.56	11.26	11.56	12.26	12.56	
	- Trentseeweg	15.57	16.27	16.57	17.27	17.57	18.27	18.57	7.27	7.57	8.27	8.57	9.27	9.57	10.27	10.57	11.27	11.57	12.27	12.57	
	- Kleingärten	15.58	16.28	16.58	17.28	17.58	18.28	18.58	7.28	7.58	8.28	8.58	9.28	9.58	10.28	10.58	11.28	11.58	12.28	12.58	
	- Appelwarder	15.59	16.29	16.59	17.29	17.59	18.29	18.59	7.29	7.59	8.29	8.59	9.29	9.59	10.29	10.59	11.29	11.59	12.29	12.59	
	- Stadtgrabenstraße	16.00	16.30	17.00	17.30	18.00	18.30	19.00	7.30	8.00	8.30	9.00	9.30	10.00	10.30	11.00	11.30	12.00	12.30	13.00	
	- Stadtzentrum	16.01	16.31	17.01	17.31	18.01	18.31	19.01	7.31	8.01	8.31	9.01	9.31	10.01	10.31	11.01	11.31	12.01	12.31	13.01	
	- Markt	16.01	16.31	17.01	17.31	18.01	18.31	19.01	7.31	8.01	8.31	9.01	9.31	10.01	10.31	11.01	11.31	12.01	12.31	13.01	
	- ZOB / Bf an	16.06	16.36	17.06	17.36	18.06	18.36	19.06	7.36	8.06	8.36	9.06	9.36	10.06	10.36	11.06	11.36	12.06	12.36	13.06	
	an	16.55	17.15	17.55	18.15	18.55	19.15	19.55	8.15	8.55	9.15	9.55	10.15	10.55	11.15	11.55	12.15	12.55	13.15	13.55	
	an	16.52	17.32	17.52	18.32	18.52	19.32	19.52	8.32	8.52	9.32	9.52	10.32	10.52	11.32	11.52	12.32	12.52	13.32	13.52	
	Plön, ZOB / Bf ab		16.37		17.37		18.37				8.37		9.37		10.37		11.37		12.37		
	- Vierschillingsberg		16.39		17.39		18.39				8.39		9.39		10.39		11.39		12.39		
	- ZOB / Bf an		16.41		17.41		18.41				8.41		9.41		10.41		11.41		12.41		



Verkehrstag		Montag bis Freitag																
km	Fahrt-Nr	34203	34205	34209	34213	34107	34109	34111	34113	34115	34117	34119	34121	34123	34125	34127	34129	34131
Verkehrsbeschränkungen		E																
Informationen zur Fahrt		91																
	ab	5.14	5.44	6.04	6.44	7.04	7.44	8.04	8.44	9.04	9.44	10.04	10.44	11.04	11.44	12.04	12.44	13.04
	ab	5.04	5.04	5.28	6.06	6.28	7.04	7.28	8.06	8.28	9.06	9.28	10.06	10.28	11.06	11.28	12.06	12.28
0.0	Preetz, ZOB / Bf ab	5.56	6.23	6.53	7.15	7.33	8.03	8.33	9.03	9.33	10.03	10.33	11.03	11.33	12.03	12.33	13.03	13.33
0.4	- , Bahnhofstraße				7.16	7.34	8.04	8.34	9.04	9.34	10.04	10.34	11.04	11.34	12.04	12.34	13.04	13.34
0.6	- , Kirche				7.16	7.35	8.05	8.35	9.05	9.35	10.05	10.35	11.05	11.35	12.05	12.35	13.05	13.35
0.8	- , Feldmannplatz				7.17	7.36	8.06	8.36	9.06	9.36	10.06	10.36	11.06	11.36	12.06	12.36	13.06	13.36
1.2	- , Quergang				7.18	7.37	8.07	8.37	9.07	9.37	10.07	10.37	11.07	11.37	12.07	12.37	13.07	13.37
1.4	- , Sandberg				7.18	7.37	8.07	8.37	9.07	9.37	10.07	10.37	11.07	11.37	12.07	12.37	13.07	13.37
1.7	- , Haselbusch				7.19	7.38	8.08	8.38	9.08	9.38	10.08	10.38	11.08	11.38	12.08	12.38	13.08	13.38
2.2	- , Lindenstraße				7.20	7.39	8.09	8.39	9.09	9.39	10.09	10.39	11.09	11.39	12.09	12.39	13.09	13.39
2.6	- , Postfelder Weg	6.11	6.38	7.08	7.32	7.40	8.10	8.40	9.10	9.40	10.10	10.40	11.10	11.40	12.10	12.40	13.10	13.40
2.9	- , Tonderner Straße	6.11	6.38	7.08	7.32	7.40	8.10	8.40	9.10	9.40	10.10	10.40	11.10	11.40	12.10	12.40	13.10	13.40
3.2	- , Schwanenweg	6.12	6.39	7.09	7.33	7.41	8.11	8.41	9.11	9.41	10.11	10.41	11.11	11.41	12.11	12.41	13.11	13.41
3.4	- , Zappenweg	6.13	6.40	7.10	7.34	7.41	8.11	8.41	9.11	9.41	10.11	10.41	11.11	11.41	12.11	12.41	13.11	13.41
3.7	- , Fichtestadion	6.14	6.41	7.11	7.35	7.42	8.12	8.42	9.12	9.42	10.12	10.42	11.12	11.42	12.12	12.42	13.12	13.42
4.0	- , Möwenstieg	6.14	6.41	7.11	7.35	7.42	8.12	8.42	9.12	9.42	10.12	10.42	11.12	11.42	12.12	12.42	13.12	13.42
4.3	- , Kiebitzweg an	6.15	6.42	7.12	7.36	7.43	8.13	8.43	9.13	9.43	10.13	10.43	11.13	11.43	12.13	12.43	13.13	13.43

E = nur an Schultagen

91 = über Glindskoppel



Verkehrstag		Montag bis Freitag													
km	Fahrt-Nr	34133	34135	34137	34139	34141	34143	34147	34149	34151	34153	34155			
Verkehrsbeschränkungen															
Informationen zur Fahrt		91													
	ab	13.44	14.04	14.44	15.04	15.44	16.04	16.44	17.04	17.44	18.04	18.44			
	ab	13.06	13.28	14.06	14.28	15.06	15.28	16.06	16.28	17.06	17.28	18.06			
	Preetz, ZOB / Bf ab	14.03	14.33	15.03	15.33	16.03	16.33	17.03	17.33	18.03	18.33	19.03			
	- , Bahnhofstraße	14.04	14.34	15.04	15.34	16.04	16.34	17.04	17.34	18.04	18.34	19.04			
	- , Kirche	14.05	14.35	15.05	15.35	16.05	16.35	17.05	17.35	18.05	18.35	19.05			
	- , Feldmannplatz	14.06	14.36	15.06	15.36	16.06	16.36	17.06	17.36	18.06	18.36	19.06			
	- , Quergang	14.07	14.37	15.07	15.37	16.07	16.37	17.07	17.37	18.07	18.37	19.07			
	- , Sandberg	14.07	14.37	15.07	15.37	16.07	16.37	17.07	17.37	18.07	18.37	19.07			
	- , Haselbusch	14.08	14.38	15.08	15.38	16.08	16.38	17.08	17.38	18.08	18.38	19.08			
	- , Lindenstraße	14.09	14.39	15.09	15.39	16.09	16.39	17.09	17.39	18.09	18.39	19.09			
	- , Postfelder Weg	14.10	14.40	15.10	15.40	16.10	16.40	17.10	17.40	18.10	18.40	19.10			
	- , Tonderner Straße	14.10	14.40	15.10	15.40	16.10	16.40	17.10	17.40	18.10	18.40	19.10			
	- , Schwanenweg	14.11	14.41	15.11	15.41	16.11	16.41	17.11	17.41	18.11	18.41	19.11			
	- , Zappenweg	14.11	14.41	15.11	15.41	16.11	16.41	17.11	17.41	18.11	18.41	19.11			
	- , Fichtestadion	14.12	14.42	15.12	15.42	16.12	16.42	17.12	17.42	18.12	18.42	19.12			
	- , Möwenstieg	14.12	14.42	15.12	15.42	16.12	16.42	17.12	17.42	18.12	18.42	19.12			
	- , Kiebitzweg an	14.13	14.43	15.13	15.43	16.13	16.43	17.13	17.43	18.13	18.43	19.13			



Verkehrstag		Samstag																
km	Fahrt-Nr	34205	34105	34211	34109	34111	34113	34115	34117	34119	34121	34123	34125	34127	34129	34131	34133	
Verkehrsbeschränkungen																		
Informationen zur Fahrt		91																
	ab	5.42	6.43		7.44	8.04	8.44	9.04	9.44	10.04	10.44	11.04	11.44	12.04	12.44	13.04	13.44	
	ab	5.01	6.01		7.04	7.28	8.06	8.28	9.06	9.28	10.06	10.28	11.06	11.28	12.06	12.28	13.06	
	Preetz, ZOB / Bf ab	6.23	7.03	7.23	8.03	8.33	9.03	9.33	10.03	10.33	11.03	11.33	12.03	12.33	13.03	13.33	14.03	
	- , Bahnhofstraße		7.04		8.04	8.34	9.04	9.34	10.04	10.34	11.04	11.34	12.04	12.34	13.04	13.34	14.04	
	- , Kirche		7.05		8.05	8.35	9.05	9.35	10.05	10.35	11.05	11.35	12.05	12.35	13.05	13.35	14.05	
	- , Feldmannplatz		7.06		8.06	8.36	9.06	9.36	10.06	10.36	11.06	11.36	12.06	12.36	13.06	13.36	14.06	
	- , Quergang		7.07		8.07	8.37	9.07	9.37	10.07	10.37	11.07	11.37	12.07	12.37	13.07	13.37	14.07	
	- , Sandberg		7.07		8.07	8.37	9.07	9.37	10.07	10.37	11.07	11.37	12.07	12.37	13.07	13.37	14.07	
	- , Haselbusch		7.08		8.08	8.38	9.08	9.38	10.08	10.38	11.08	11.38	12.08	12.38	13.08	13.38	14.08	
	- , Lindenstraße		7.09		8.09	8.39	9.09	9.39	10.09	10.39	11.09	11.39	12.09	12.39	13.09	13.39	14.09	
	- , Postfelder Weg	6.38	7.10	7.38	8.10	8.40	9.10	9.40	10.10	10.40	11.10	11.40	12.10	12.40	13.10	13.40	14.10	
	- , Tonderner Straße	6.38	7.10	7.38	8.10	8.40	9.10	9.40	10.10	10.40	11.10	11.40	12.10	12.40	13.10	13.40	14.10	
	- , Schwanenweg	6.39	7.11	7.39	8.11	8.41	9.11	9.41	10.11	10.41	11.11	11.41	12.11	12.41	13.11	13.41	14.11	
	- , Zappenweg	6.40	7.11	7.40	8.11	8.41	9.11	9.41	10.11	10.41	11.11	11.41	12.11	12.41	13.11	13.41	14.11	
	- , Fichtestadion	6.41	7.12	7.41	8.12	8.42	9.12	9.42	10.12	10.42	11.12	11.42	12.12	12.42	13.12	13.42	14.12	
	- , Möwenstieg	6.41	7.12	7.41	8.12	8.42	9.12	9.42	10.12	10.42	11.12	11.42	12.12	12.42	13.12	13.42	14.12	
	- , Kiebitzweg an	6.42	7.13	7.42	8.13	8.43	9.13	9.43	10.13	10.43	11.13	11.43	12.13	12.43	13.13	13.43	14.13	

91 = über Glindskoppel

341



Stadtverkehr Preetz/Kiebitzweg - Kührener Straße - ZOB



Verkehrstag		Montag bis Freitag																	
km	Fahrt-Nr	34102	34104	34106	34213	34108	34110	34112	34114	34116	34118	34120	34122	34124	34126	34128	34130	34132	
Verkehrsbeschränkungen					E														
Informationen zur Fahrt																			
0.0	Preetz, Kiebitzweg	ab	6.16	6.43	7.13		7.43	8.13	8.43	9.13	9.43	10.13	10.43	11.13	11.43	12.13	12.43	13.13	13.43
0.3	- , Möwenstieg		6.16	6.43	7.13		7.43	8.13	8.43	9.13	9.43	10.13	10.43	11.13	11.43	12.13	12.43	13.13	13.43
0.6	- , Fichtestadion		6.17	6.44	7.14		7.44	8.14	8.44	9.14	9.44	10.14	10.44	11.14	11.44	12.14	12.44	13.14	13.44
0.9	- , Zappenweg		6.18	6.45	7.15		7.45	8.15	8.45	9.15	9.45	10.15	10.45	11.15	11.45	12.15	12.45	13.15	13.45
1.1	- , Schwanenweg		6.19	6.46	7.16	7.33	7.46	8.16	8.46	9.16	9.46	10.16	10.46	11.16	11.46	12.16	12.46	13.16	13.46
1.4	- , Feldstraße		6.20	6.47	7.17	7.34	7.47	8.17	8.47	9.17	9.47	10.17	10.47	11.17	11.47	12.17	12.47	13.17	13.47
1.6	- , Birkenweg		6.21	6.48	7.18	7.35	7.48	8.18	8.48	9.18	9.48	10.18	10.48	11.18	11.48	12.18	12.48	13.18	13.48
1.8	- , Quergang		6.22	6.49	7.19	7.36	7.49	8.19	8.49	9.19	9.49	10.19	10.49	11.19	11.49	12.19	12.49	13.19	13.49
2.2	- , Feldmannplatz		6.23	6.50	7.20	7.37	7.50	8.20	8.50	9.20	9.50	10.20	10.50	11.20	11.50	12.20	12.50	13.20	13.50
2.4	- , Kirche		6.24	6.51	7.21	7.38	7.51	8.21	8.51	9.21	9.51	10.21	10.51	11.21	11.51	12.21	12.51	13.21	13.51
2.5	- , Cathrinplatz		6.25	6.52	7.22	7.39	7.52	8.22	8.52	9.22	9.52	10.22	10.52	11.22	11.52	12.22	12.52	13.22	13.52
2.9	- , ZOB / Bf	an	6.26	6.53	7.23	7.40	7.53	8.23	8.53	9.23	9.53	10.23	10.53	11.23	11.53	12.23	12.53	13.23	13.53
	Kiel, Hbf	an	6.55	7.15	7.55		8.15	8.55	9.15	9.55	10.15	10.55	11.15	11.55	12.15	12.55	13.15	13.55	14.15
	Lübeck, Hbf	an	7.32	7.52	8.32		8.52	9.32	9.52	10.32	10.52	11.32	11.52	12.32	12.52	13.32	13.52	14.32	14.52

E = nur an Schultagen

341



Stadtverkehr Preetz/Kiebitzweg - Kührener Straße - ZOB



Verkehrstag		Montag bis Freitag															
km	Fahrt-Nr	34134	34136	34138	34140	34142	34144	34148	34150	34152	34154	34255					
Verkehrsbeschränkungen																	
Informationen zur Fahrt												31					
	Preetz, Kiebitzweg	ab	14.13	14.43	15.13	15.43	16.13	16.43	17.13	17.43	18.13	18.43	19.13				
	- , Möwenstieg		14.13	14.43	15.13	15.43	16.13	16.43	17.13	17.43	18.13	18.43	19.13				
	- , Fichtestadion		14.14	14.44	15.14	15.44	16.14	16.44	17.14	17.44	18.14	18.44	19.14				
	- , Zappenweg		14.15	14.45	15.15	15.45	16.15	16.45	17.15	17.45	18.15	18.45	19.15				
	- , Schwanenweg		14.16	14.46	15.16	15.46	16.16	16.46	17.16	17.46	18.16	18.46					
	- , Feldstraße		14.17	14.47	15.17	15.47	16.17	16.47	17.17	17.47	18.17	18.47					
	- , Birkenweg		14.18	14.48	15.18	15.48	16.18	16.48	17.18	17.48	18.18	18.48					
	- , Quergang		14.19	14.49	15.19	15.49	16.19	16.49	17.19	17.49	18.19	18.49					
	- , Feldmannplatz		14.20	14.50	15.20	15.50	16.20	16.50	17.20	17.50	18.20	18.50					
	- , Kirche		14.21	14.51	15.21	15.51	16.21	16.51	17.21	17.51	18.21	18.51					
	- , Cathrinplatz		14.22	14.52	15.22	15.52	16.22	16.52	17.22	17.52	18.22	18.52					
	- , ZOB / Bf	an	14.23	14.53	15.23	15.53	16.23	16.53	17.23	17.53	18.23	18.53	19.28				
	Kiel, Hbf	an	14.55	15.15	15.55	16.15	16.55	17.15	17.55	18.15	18.55	19.15	19.55				
	Lübeck, Hbf	an	15.32	15.52	16.32	16.52	17.32	17.52	18.32	18.52	19.32	19.52	20.52				

31 = über Glindskoppel

341



Stadtverkehr Preetz/Kiebitzweg - Kührener Straße - ZOB



Verkehrstag		Samstag																
km	Fahrt-Nr	34104	34106	34108	34110	34112	34114	34116	34118	34120	34122	34124	34126	34128	34130	34132	34134	
Verkehrsbeschränkungen																		
Informationen zur Fahrt																		
	Preetz, Kiebitzweg	ab	6.43	7.13	7.43	8.13	8.43	9.13	9.43	10.13	10.43	11.13	11.43	12.13	12.43	13.13	13.43	14.13
	- , Möwenstieg		6.43	7.13	7.43	8.13	8.43	9.13	9.43	10.13	10.43	11.13	11.43	12.13	12.43	13.13	13.43	14.13
	- , Fichtestadion		6.44	7.14	7.44	8.14	8.44	9.14	9.44	10.14	10.44	11.14	11.44	12.14	12.44	13.14	13.44	14.14
	- , Zappenweg		6.45	7.15	7.45	8.15	8.45	9.15	9.45	10.15	10.45	11.15	11.45	12.15	12.45	13.15	13.45	14.15
	- , Schwanenweg		6.46	7.16	7.46	8.16	8.46	9.16	9.46	10.16	10.46	11.16	11.46	12.16	12.46	13.16	13.46	14.16
	- , Feldstraße		6.47	7.17	7.47	8.17	8.47	9.17	9.47	10.17	10.47	11.17	11.47	12.17	12.47	13.17	13.47	14.17
	- , Birkenweg		6.48	7.18	7.48	8.18	8.48	9.18	9.48	10.18	10.48	11.18	11.48	12.18	12.48	13.18	13.48	14.18
	- , Quergang		6.49	7.19	7.49	8.19	8.49	9.19	9.49	10.19	10.49	11.19	11.49	12.19	12.49	13.19	13.49	14.19
	- , Feldmannplatz		6.50	7.20	7.50	8.20	8.50	9.20	9.50	10.20	10.50	11.20	11.50	12.20	12.50	13.20	13.50	14.20
	- , Kirche		6.51	7.21	7.51	8.21	8.51	9.21	9.51	10.21	10.51	11.21	11.51	12.21	12.51	13.21	13.51	14.21
	- , Cathrinplatz		6.52	7.22	7.52	8.22	8.52	9.22	9.52	10.22	10.52	11.22	11.52	12.22	12.52	13.22	13.52	14.22
	- , ZOB / Bf	an	6.53	7.23	7.53	8.23	8.53	9.23	9.53	10.23	10.53	11.23	11.53	12.23	12.53	13.23	13.53	14.23
	Kiel, Hbf	an	7.15		8.15	8.55	9.15	9.55	10.15	10.55	11.15	11.55	12.15	12.55	13.15	13.55	14.15	14.55
	Lübeck, Hbf	an	7.52	8.32	8.52	9.32	9.52	10.32	10.52	11.32	11.52	12.32	12.52	13.32	13.52	14.32	14.52	15.32



Verkehrstag		Montag bis Freitag																		
km	Fahrt-Nr	34203	34205	34209	34213		34217	34221	34223	34227	34231	34235	34241	34245	34247	34249		34255		
Verkehrsbeschränkungen							E													
Informationen zur Fahrt		30	30	30	30															
ab ab		5.14	5.44	6.04	6.44															
		5.04	5.04	5.28	6.06	8.04	9.04	10.04	11.04	12.04	13.04	14.04	15.04	16.04	17.04	18.04	18.06			
0.0	Preetz, ZOB / Bf	ab	5.56	6.23	6.53	7.15	8.33	9.33	10.33	11.33	12.33	13.33	14.33	15.33	16.33	17.33	19.03			
0.7	-, Garnkorb	ab	5.57	6.24	6.54		8.35	9.35	10.35	11.35	12.35	13.35	14.35	15.35	16.35	17.35	19.26			
1.2	-, Klosterhof	ab	5.58	6.25	6.55		8.36	9.36	10.36	11.36	12.36	13.36	14.36	15.36	16.36	17.36	19.25			
1.5	-, Berliner Ring	ab	5.59	6.26	6.56		8.37	9.37	10.37	11.37	12.37	13.37	14.37	15.37	16.37	17.37	19.24			
2.0	-, Albert-Einstein-Straße		6.05	6.32	7.02	7.28	8.38	9.38	10.38	11.38	12.38	13.38	14.38	15.38	16.38	17.38	19.18			
2.3	-, Otto-Hahn-Straße					7.22	8.39	9.39	10.39	11.39	12.39	13.39	14.39	15.39	16.39	17.39	19.19			
2.5	-, Hermann-Ehlers-Schule					7.23	8.40	9.40	10.40	11.40	12.40	13.40	14.40	15.40	16.40	17.40	19.20			
2.7	-, Pohnsdorfer Straße		6.01	6.28	6.58	7.24	8.41	9.41	10.41	11.41	12.41	13.41	14.41	15.41	16.41	17.41	19.21			
2.9	-, Königsberger Straße		6.02	6.29	6.59	7.25	8.42	9.42	10.42	11.42	12.42	13.42	14.42	15.42	16.42	17.42	19.22			
3.1	-, Marienburgstraße		6.03	6.30	7.00	7.26	8.42	9.42	10.42	11.42	12.42	13.42	14.42	15.42	16.42	17.42	19.22			
3.6	-, Ostlandstraße		6.04	6.31	7.01	7.27	8.43	9.43	10.43	11.43	12.43	13.43	14.43	15.43	16.43	17.43	19.23			
4.2	-, Justus-von-Liebig-Straße						8.45	9.45	10.45	11.45	12.45	13.45	14.45	15.45	16.45	17.45	19.17			
4.5	-, Hermann-Löns-Weg		6.07	6.34	7.04	7.29	8.46	9.46	10.46	11.46	12.46	13.46	14.46	15.46	16.46	17.46	19.16			
5.0	-, Gorch-Fock-Straße		6.08	6.35	7.05	7.30	8.47	9.47	10.47	11.47	12.47	13.47	14.47	15.47	16.47	17.47	19.15			
	-, Böhmkrückweg		6.09	6.36	7.06	7.31														
5.3	-, Klaus-Groth-Platz						8.48	9.48	10.48	11.48	12.48	13.48	14.48	15.48	16.48	17.48				
5.6	-, Hebbelplatz						8.49	9.49	10.49	11.49	12.49	13.49	14.49	15.49	16.49	17.49				
5.8	-, Kleine Hufe						8.50	9.50	10.50	11.50	12.50	13.50	14.50	15.50	16.50	17.50				
6.6	-, ZOB / Bf	an	6.26	6.53	7.23	7.40	8.53	9.53	10.53	11.53	12.53	13.53	14.53	15.53	16.53	17.53	19.28			
7.0	-, Bahnhofstraße	an					8.54	9.54	10.54	11.54	12.54	13.54	14.54	15.54	16.54	17.54				
	an an		6.55	7.15	7.55	8.15	9.15	10.15	11.15	12.15	13.15	14.15	15.15	16.15	17.15	18.15	19.55			
			7.32	7.52	8.32	8.52	9.52	10.52	11.52	12.52	13.52	14.52	15.52	16.52	17.52	18.52	20.52			

E = nur an Schultagen **30** = fährt Haltestellen in anderer Reihenfolge an



Verkehrstag		Montag bis Freitag																		
km	Fahrt-Nr	34203	34205	34209	34213		34217	34221	34223	34227	34231	34235	34241	34245	34247	34249		34255		
Verkehrsbeschränkungen							E													
Informationen zur Fahrt		30	30	30	30															
ab ab		5.14	5.44	6.04	6.44															
		5.04	5.04	5.28	6.06	8.04	9.04	10.04	11.04	12.04	13.04	14.04	15.04	16.04	17.04	18.04	18.06			
0.0	Preetz, ZOB / Bf	ab	5.56	6.23	6.53	7.15	8.33	9.33	10.33	11.33	12.33	13.33	14.33	15.33	16.33	17.33	19.03			
0.7	-, Garnkorb	ab	5.57	6.24	6.54		8.35	9.35	10.35	11.35	12.35	13.35	14.35	15.35	16.35	17.35	19.27			
1.2	-, Klosterhof	ab	5.58	6.25	6.55		8.36	9.36	10.36	11.36	12.36	13.36	14.36	15.36	16.36	17.36	19.26			
1.5	-, Berliner Ring	ab	5.59	6.26	6.56		8.37	9.37	10.37	11.37	12.37	13.37	14.37	15.37	16.37	17.37	19.25			
2.0	-, Albert-Einstein-Straße		6.05	6.32	7.02	7.28	8.38	9.38	10.38	11.38	12.38	13.38	14.38	15.38	16.38	17.38	19.19			
2.3	-, Otto-Hahn-Straße					7.22	8.39	9.39	10.39	11.39	12.39	13.39	14.39	15.39	16.39	17.39	19.20			
2.5	-, Hermann-Ehlers-Schule					7.23	8.40	9.40	10.40	11.40	12.40	13.40	14.40	15.40	16.40	17.40	19.21			
2.7	-, Pohnsdorfer Straße		6.01	6.28	6.58	7.24	8.41	9.41	10.41	11.41	12.41	13.41	14.41	15.41	16.41	17.41	19.22			
2.9	-, Königsberger Straße		6.02	6.29	6.59	7.25	8.42	9.42	10.42	11.42	12.42	13.42	14.42	15.42	16.42	17.42	19.23			
3.1	-, Marienburgstraße		6.03	6.30	7.00	7.26	8.42	9.42	10.42	11.42	12.42	13.42	14.42	15.42	16.42	17.42	19.23			
3.6	-, Ostlandstraße		6.04	6.31	7.01	7.27	8.43	9.43	10.43	11.43	12.43	13.43	14.43	15.43	16.43	17.43	19.24			
4.2	-, Justus-von-Liebig-Straße						8.45	9.45	10.45	11.45	12.45	13.45	14.45	15.45	16.45	17.45	19.18			
4.5	-, Hermann-Löns-Weg		6.07	6.34	7.04	7.29	8.46	9.46	10.46	11.46	12.46	13.46	14.46	15.46	16.46	17.46	19.17			
5.0	-, Gorch-Fock-Straße		6.08	6.35	7.05	7.30	8.47	9.47	10.47	11.47	12.47	13.47	14.47	15.47	16.47	17.47	19.16			
	-, Böhmkrückweg		6.09	6.36	7.06	7.31														
5.3	-, Klaus-Groth-Platz						8.48	9.48	10.48	11.48	12.48	13.48	14.48	15.48	16.48	17.48				
5.6	-, Hebbelplatz						8.49	9.49	10.49	11.49	12.49	13.49	14.49	15.49	16.49	17.49				
5.8	-, Kleine Hufe						8.50	9.50	10.50	11.50	12.50	13.50	14.50	15.50	16.50	17.50				
6.6	-, ZOB / Bf	an	6.26	6.53	7.23	7.40	8.53	9.53	10.53	11.53	12.53	13.53	14.53	15.53	16.53	17.53	19.28			
7.0	-, Bahnhofstraße	an					8.54	9.54	10.54	11.54	12.54	13.54	14.54	15.54	16.54	17.54				
	an an		6.55	7.15	7.55	8.15	9.15	10.15	11.15	12.15	13.15	14.15	15.15	16.15	17.15	18.15	19.55			
			7.32	7.52	8.32	8.52	9.52	10.52	11.52	12.52	13.52	14.52	15.52	16.52	17.52	18.52	20.52			

E = nur an Schultagen **30** = fährt Haltestellen in anderer Reihenfolge an



Verkehrstag		Montag bis Freitag															
km	Fahrt-Nr	22002	22001	34301	22141	34303	34305	34307	34309	34311	34313	34317	34319	34321	34325	34329	
Verkehrsbeschränkungen		E	E	E	E												
Informationen zur Fahrt																	
	ab	5.44		6.04		7.44	8.44	9.44	10.44	11.44	12.44	13.44	14.44	15.44	16.44	17.44	
	ab	5.04		5.28		7.04	8.06	9.06	10.06	11.06	12.06	13.06	14.06	15.06	16.06	17.06	
0.0	Preetz, ZOB / Bf ab	6.05		6.50		8.03	9.03	10.03	11.03	12.03	13.03	14.03	15.03	16.03	17.03	18.03	
0.7	-, Garnkorb	6.07		6.52		8.05	9.05	10.05	11.05	12.05	13.05	14.05	15.05	16.05	17.05	18.05	
1.4	-, Hohenkamp	6.08		6.53		8.06	9.06	10.06	11.06	12.06	13.06	14.06	15.06	16.06	17.06	18.06	
1.6	-, Weberstraße	6.09		6.54		8.07	9.07	10.07	11.07	12.07	13.07	14.07	15.07	16.07	17.07	18.07	
1.8	-, Urnenweg	6.09		6.55		8.08	9.08	10.08	11.08	12.08	13.08	14.08	15.08	16.08	17.08	18.08	
2.1	-, Ellhornshörn	6.10		6.56		8.09	9.09	10.09	11.09	12.09	13.09	14.09	15.09	16.09	17.09	18.09	
3.0	-, Wakendorf, Abzw.	6.11	6.32	6.57	7.25	8.10	9.10	10.10	11.10	12.10	13.10	14.10	15.10	16.10	17.10	18.10	
3.2	-, Wischhofredder		6.33	6.58	7.26	8.11	9.11	10.11	11.11	12.11	13.11	14.11	15.11	16.11	17.11	18.11	
3.8	-, Moorweg		6.34	6.59	7.27	8.12	9.12	10.12	11.12	12.12	13.12	14.12	15.12	16.12	17.12	18.12	
4.1	-, Weidenbruch		6.35	7.00	7.28	8.13	9.13	10.13	11.13	12.13	13.13	14.13	15.13	16.13	17.13	18.13	
4.3	-, Abzw. Schwebstöcken		6.36	7.01	7.29	8.14	9.14	10.14	11.14	12.14	13.14	14.14	15.14	16.14	17.14	18.14	
4.6	-, Tapastraße					8.15	9.15	10.15	11.15	12.15	13.15	14.15	15.15	16.15	17.15	18.15	
5.3	-, Moritz-Schreber-Straße		6.37	7.02		8.18	9.18	10.18	11.18	12.18	13.18	14.18	15.18	16.18	17.18	18.18	
5.5	-, Hohenkamp		6.38	7.03		8.19	9.19	10.19	11.19	12.19	13.19	14.19	15.19	16.19	17.19	18.19	
6.2	-, Garnkorb		6.42	7.05	7.35	8.23	9.23	10.23	11.23	12.23	13.23	14.23	15.23	16.23	17.23	18.21	
6.9	-, ZOB / Bf an		6.45	7.07	7.43	8.26	9.26	10.26	11.26	12.26	13.26	14.26	15.26	16.26	17.26	18.23	
	an		7.15	7.55	8.15	8.55	9.55	10.55	11.55	12.55	13.55	14.55	15.55	16.55	17.55	18.55	
	an		7.52	8.32	8.52	9.32	10.32	11.32	12.32	13.32	14.32	15.32	16.32	17.32	18.32	19.32	

E = nur an Schultagen

20 = bedient an Schultagen Preetz, Wund. Koppel



Verkehrstag		Samstag					
km	Fahrt-Nr	34303	34305	34307	34309	34311	34313
Verkehrsbeschränkungen							
Informationen zur Fahrt							
	ab	7.44	8.44	9.44	10.44	11.44	12.44
	ab	7.04	8.06	9.06	10.06	11.06	12.06
	Preetz, ZOB / Bf ab	8.03	9.03	10.03	11.03	12.03	13.03
	-, Garnkorb	8.05	9.05	10.05	11.05	12.05	13.05
	-, Hohenkamp	8.06	9.06	10.06	11.06	12.06	13.06
	-, Weberstraße	8.07	9.07	10.07	11.07	12.07	13.07
	-, Urnenweg	8.08	9.08	10.08	11.08	12.08	13.08
	-, Ellhornshörn	8.09	9.09	10.09	11.09	12.09	13.09
	-, Wakendorf, Abzw.	8.10	9.10	10.10	11.10	12.10	13.10
	-, Wischhofredder	8.11	9.11	10.11	11.11	12.11	13.11
	-, Moorweg	8.12	9.12	10.12	11.12	12.12	13.12
	-, Weidenbruch	8.13	9.13	10.13	11.13	12.13	13.13
	-, Abzw. Schwebstöcken	8.14	9.14	10.14	11.14	12.14	13.14
	-, Tapastraße	8.15	9.15	10.15	11.15	12.15	13.15
	-, Moritz-Schreber-Straße	8.18	9.18	10.18	11.18	12.18	13.18
	-, Hohenkamp	8.19	9.19	10.19	11.19	12.19	13.19
	-, Garnkorb	8.23	9.23	10.23	11.23	12.23	13.23
	-, ZOB / Bf an	8.26	9.26	10.26	11.26	12.26	13.26
	an	8.55	9.55	10.55	11.55	12.55	13.55
	an	9.32	10.32	11.32	12.32	13.32	14.32



Verkehrstag		Montag bis Freitag										
km	Fahrt-Nr	35004	35106	35008	35008	35112		35016	35020	35022	35026	
Verkehrsbeschränkungen			E	H	E	E						
Informationen zur Fahrt		56			57							
0.0	Hohwacht, Strandstraße	ab	5.50		6.50	6.50		8.25	9.20	10.20	11.20	
2.2	Haßberg		5.54		6.54	6.54		8.29	9.24	10.24	11.24	
6.7	Schmiedendorf		5.59		6.59	6.59		8.34	9.29	10.29	11.29	
7.7	Lütjenburg, ZOB	an	6.03		7.03	7.03		8.38	9.33	10.33	11.33	
	Lütjenburg, ZOB	ab	6.06		7.43	7.43		8.43		10.43	11.43	
	Kiel, ZOB	an	7.08		8.43	8.43		9.43		11.43	12.43	
7.7	Lütjenburg, ZOB	ab	6.20		7.05	7.05		8.45	9.33	10.33	11.33	
8.0	-, Markt		6.22					8.47	9.35	10.35	11.35	
8.6	-, Westring		6.24					8.49		10.37	11.37	
10.0	Vogelsdorf, Abzw.		6.27		7.09	7.09		8.52		10.40	11.40	
13.6	Engelau		6.32		7.12	7.12		8.56		10.43	11.43	
	Dannau, Dorfplatz		6.37		7.17	7.17		9.00		10.46	11.46	
15.4	-, B 430		6.40		7.20	7.20		9.02		10.48	11.48	
16.9	Rantzaue, B 430		6.41		7.21	7.21		9.04		10.50	11.50	
	Sasel, Ort		6.46				8.03					
19.4	Schönweide, Abzw.		6.48	6.51	7.24	7.24	8.05	9.07		10.53	11.53	
	Görnitz, Abzw.		6.53	6.55			8.07	9.10		10.55	11.55	
	Grebin		6.57	7.09			8.11	9.14		10.57	11.57	
21.9	Görnitz, B 430		7.00		7.28	7.28		9.17		11.00	12.00	
26.4	Plön, Behler Weg		7.03	7.16	7.31	7.31	8.18	9.20		11.03	12.03	
28.1	-, ZOB / Bf	an	7.10	7.38	7.36	7.48	8.35	9.25		11.08	12.08	
	Plön	ab	7.15	7.45	7.45	8.15	8.45	9.45		11.15	12.15	
	Lübeck, Hbf	an	7.52	8.32	8.32	8.52	9.32	10.32		11.52	12.52	

km Weitere Haltestellen:

- 0.4 Hohwacht, Nixenweg
- 0.9 -, Berliner Platz
- 4.7 Neudorf
- 8.9 Lütjenburg, Plöner Straße
- 12.1 Wentorf, Abzw.
- 20.3 Schönweide, Forsthaus
- 21.1 Görnitz, Heischkamp
- Grebin, Behler Weg
- Görnitz, Schulweg
- , Abzw.
- 23.4 Kossau, Abzw.
- 24.7 Steinritzen
- 27.1 Plön, Meisenweg

E = nur an Schultagen

H = nur an Ferientagen

56 = an Schultagen ü. Rodomstorsch.

57 = an Schultagen ü. Kreisberufssch.



Verkehrstag		Montag bis Freitag													
km	Fahrt-Nr	35030	35032	35036	35038		35040	35044	35050	35052		31219	35056	35060	
Verkehrsbeschränkungen			E		E										
Informationen zur Fahrt		58										90			
0.0	Hohwacht, Strandstraße	ab		13.00	13.40	14.28		15.20	16.20	17.20	17.50		18.38	19.38	20.38
	Haßberg			13.04	13.44	14.32		15.24	16.24	17.24	17.54		18.33	19.42	20.42
	Schmiedendorf			13.09	13.49	14.37		15.29	16.29	17.29	17.59			19.47	20.47
	Lütjenburg, ZOB	an		13.13	13.53	14.41		15.33	16.33	17.33	18.03		18.55	19.51	20.51
	Lütjenburg, ZOB	ab		13.48		14.53		16.43	17.43	18.43			20.43		
	Kiel, ZOB	an		14.48		15.53		17.43	18.43	19.43			21.43		
	Lütjenburg, ZOB	ab	12.26	13.13		14.41		15.33	16.33	17.33	18.03		18.55	19.51	20.51
	-, Markt		12.27	13.15		14.43		15.35	16.35	17.35	18.05		18.56	19.53	20.53
	-, Westring		12.28	13.17				15.37	16.37	17.37	18.07				
	Vogelsdorf, Abzw.			13.20				15.40	16.40	17.40	18.10				
	Engelau			13.23				15.43	16.43	17.43	18.13				
	Dannau, Dorfplatz		12.39	13.26				15.46	16.46	17.46	18.16				
	-, B 430		12.43	13.28				15.48	16.48	17.48	18.18				
	Rantzaue, B 430		12.52	13.30				15.50	16.50	17.50	18.20				
	Sasel, Ort		12.55												
	Schönweide, Abzw.		12.57	13.33				15.53	16.53	17.53	18.23				
	Görnitz, Abzw.			13.35				15.55	16.55	17.55	18.25				
	Grebin			13.37				15.57	16.57	17.57	18.27				
	Görnitz, B 430		13.00	13.40				16.00	17.00	18.00	18.30				
	Plön, Behler Weg		13.03	13.43				16.03	17.03	18.03	18.33				
	-, ZOB / Bf	an	13.08	13.48				16.08	17.08	18.08	18.38				
	Plön	ab	13.15	14.15				16.15	17.15	18.15	18.45				
	Lübeck, Hbf	an	13.52	14.52				16.52	17.52	18.52	19.32				

E = nur an Schultagen

58 = Stichfahrt nach Dorf Rantzaue und GOWENS

90 = über Behrendorf

☪ = nur zum Aussteigen



Verkehrstag		Samstag											Sonn- und Feiertag								
km	Fahrt-Nr	35004	22003	35008	35016	35022	35026	35032	35036	35040	35046	35052	35058	35016	35026	35032	35040	35048	35052	35058	
Verkehrsbeschränkungen																					
Informationen zur Fahrt				TAXI							4	4	4	5							
0.0	Hohwacht, Strandstraße	ab	6.20		7.30	8.20	10.20	11.20	13.00	13.30	14.53	15.53	17.53	19.45	8.15	11.20	13.00	14.53	15.53	17.53	19.38
	Haßberg		6.24		7.34	8.24	10.24	11.24	13.04	13.34	14.57	15.57	17.57	19.49	8.19	11.24	13.04	14.57	15.57	17.57	19.42
	Schmiedendorf		6.29		7.39	8.29	10.29	11.29	13.09	13.39	15.02	16.02	18.01	19.54	8.24	11.29	13.09	15.02	16.01	18.01	19.47
	Lütjenburg, ZOB	an	6.33		7.43	8.33	10.33	11.33	13.13	13.43	15.05	16.05	18.05	19.58	8.28	11.33	13.13	15.05	16.05	18.05	19.51
	Lütjenburg, ZOB	ab			7.48		10.36	11.36			14.45	16.55	18.55		8.30					16.35	18.50
	Kiel, ZOB	an			8.50		11.38	12.38			15.45	17.50	19.50		9.25					17.38	19.48
	Lütjenburg, ZOB	ab	6.33			8.33	10.34	11.33	13.13	13.43			18.06		8.33	11.33	13.13			16.06	18.06
	-, Markt		6.35			8.35	10.35	11.35	13.15	13.45					8.35	11.35	13.15				
	-, Westring		6.37			8.37		11.37	13.17					8.37	11.37	13.17					
	Vogelsdorf, Abzw.		6.40			8.40		11.40	13.20				18.10		8.40	11.40	13.20			16.10	18.10
	Engelau		6.43			8.43		11.43	13.23				18.13		8.43	11.43	13.23			16.13	18.13
	Dannau, Dorfplatz		6.46			8.46		11.46	13.26				18.16		8.46	11.46	13.26			16.16	18.16
	-, B 430		6.48			8.48		11.48	13.28				18.18		8.48	11.48	13.28			16.18	18.18
	Rantzaue, B 430		6.50			8.50		11.50	13.30				18.20		8.50	11.50	13.30			16.20	18.20
	Sasel, Ort					8.54															
	Schönweide, Abzw.		6.53			8.56		11.53	13.33				18.23		8.53	11.53	13.33			16.23	18.23
	Görnitz, Abzw.		6.55			8.58		11.55	13.35				18.25		8.55	11.55	13.35			16.25	18.25
	Grebin		6.57			9.00		11.57	13.37				18.27		8.57	11.57	13.37			16.27	18.27
	Görnitz, B 430		7.00			9.03		12.00	13.40				18.30		9.00	12.00	13.40			16.30	18.30
	Plön, Behler Weg		7.03			9.06		12.03	13.43				18.33		9.03	12.03	13.43			16.33	18.33
	-, ZOB / Bf	an	7.08	7.20		9.11		12.08	13.48				18.38		9.08	12.08	13.48			16.38	18.38
	Plön	ab	7.13	7.45		9.15		12.15	14.15				18.45		9.15						



Verkehrstag		Montag bis Freitag										
km	Fahrt-Nr	35003	35007	35081	31199	35232	35015	35234	35049	35019	35021	35023
Verkehrsbeschränkungen				E	E	E		E	E	H	E	
Informationen zur Fahrt				53								
	Lübeck, Hbf Plön	ab				5.28	6.28	6.28		7.28	8.06	
		an				6.13	7.13	7.13		8.13	8.43	
0.0	Plön, ZOB / Bf	ab				6.39	7.15	7.40		8.20	8.50	
1.7	- , Behler Weg					6.41	7.18	7.43		8.23	8.53	
4.7	Kossau, Abzw.					6.42	7.20	7.45		8.26	8.56	
	Görsnitz, Abzw. Grebin					6.43	7.21			8.27	8.57	
						6.45	7.22			8.29	8.59	
6.2	Görsnitz, B 430 Sasel, Ort			6.40			7.23			8.31	9.01	
8.7	Schönweide, Abzw. Rantzau, B 430 Dannau, Dorfplatz			6.42			7.26			8.34	9.04	
11.2				6.44			7.29			8.37	9.07	
				7.08	7.08					8.42	9.12	
12.7	- , B 430 Engelau			7.15	7.13		7.31			8.45	9.15	
14.5	Vogelsdorf, Abzw. Lütjenburg, Markt			7.17	7.15		7.33			8.47	9.17	
18.1				7.19			7.36			8.51	9.21	
20.1	- , ZOB	an	5.33	6.33	37	7.32			8.54	8.54	9.24	9.39
20.5		an	5.34	6.34			7.39		8.55	8.55	9.25	9.40
	Kiel, ZOB Lütjenburg, ZOB	ab		5.30			6.30		7.30	7.30		
		an		6.18			7.35		8.23	8.23		
20.5	Lütjenburg, ZOB	ab	5.35	6.35			7.40		8.55	8.55		9.40
21.4	Schmiedendorf		5.37	6.37			7.42		8.57	8.57		9.42
25.9	Haßberg		5.43	6.43			7.48		9.03	9.03		9.48
28.1	Hohwacht, Strandstraße	an	5.47	6.47			7.52		9.07	9.07		9.52

km Weitere Haltestellen:

- 1.0 Plön, Meisenweg
- 3.4 Steinritzen
- Görsnitz, Schulweg
- Grebin, Behler Weg
- 7.0 Görsnitz, Heischkamp
- 7.8 Schönweide, Forsthaus
- 9.5 Großkoppel
- 12.3 Hohenhof, B 430 Dannau, Schule
- 16.0 Wentorf, Abzw.
- 19.2 Lütjenburg, Plöner Straße
- 23.4 Neudorf
- 27.2 Hohwacht, Berliner Platz
- 27.7 -, Nixenweg

E = nur an Schultagen

H = nur an Ferientagen

53 = Stichfahrt nach Dorf Rantzau und Gowens

37 = hält nur Lütjenburg, Schulzentrum

◀ = nur zum Aussteigen



Verkehrstag		Montag bis Freitag															
km	Fahrt-Nr	35025	35027	35035	35133	35037	35039	35139	35041	35043	35047	35049	35051	35053	35055	35059	
Verkehrsbeschränkungen					E			E	E	E	H						
Informationen zur Fahrt																	
	Lübeck, Hbf Plön	ab	9.06	10.28		11.28	11.28		12.28	13.28	14.28		15.28		17.06	18.06	19.06
		an	9.43	11.13		12.13	12.13		13.13	14.13	15.13		16.13		17.43	18.43	19.43
	Plön, ZOB / Bf	ab	9.50	11.20		12.33	12.35		13.25	14.20	15.20		16.20		17.50	18.50	19.50
	- , Behler Weg		9.53	11.23		12.35	12.38		13.27	14.23	15.23		16.23		17.53	18.53	19.53
	Kossau, Abzw.		9.56	11.26			12.41			14.26	15.26		16.26		17.56	18.56	19.56
	Görsnitz, Abzw. Grebin			11.27		12.42	12.45		13.33	14.29	15.29		16.27		17.57	18.57	19.57
				11.29		12.41	12.45		13.33	14.29	15.29		16.29		17.59	18.59	19.59
	Görsnitz, B 430 Sasel, Ort		9.57	11.31		12.50	12.47		13.42	14.31	15.31		16.31		18.01	19.01	20.01
						12.55	12.50		13.47	14.31	15.31		16.31		18.01	19.01	20.01
	Schönweide, Abzw. Rantzau, B 430 Dannau, Dorfplatz		10.00	11.34		12.50	12.53		14.00	14.34	15.34		16.34		18.04	19.04	20.04
			10.03	11.37		12.53	12.58		14.03	14.37	15.37		16.37		18.07	19.07	20.07
			10.08	11.42		12.58			14.42	15.42	16.42		17.42		18.11	19.11	20.11
	- , B 430 Engelau		10.11	11.45		13.01	13.03		14.06	14.45	15.45		16.45		18.14	19.14	20.14
	Vogelsdorf, Abzw. Lütjenburg, Markt		10.13	11.47		13.03	13.07		14.08	14.47	15.47		16.47		18.16	19.16	20.16
			10.17	11.51		13.07	13.10		14.12	14.51	15.51		16.51		18.19	19.19	20.19
	- , ZOB	an	10.21	11.54	12.38	13.11	13.11		14.15	14.55	15.55	15.58	16.54	16.58	18.22	19.22	20.22
	Kiel, ZOB Lütjenburg, ZOB	ab	9.30	11.30		12.30	13.10		14.00	15.00	15.00		16.30	17.30	18.30	19.30	
		an	10.23	12.23		13.23	14.07		14.57	15.57	15.57		17.23	18.23	19.23	20.23	
	Lütjenburg, ZOB	ab	10.25	12.40		13.25	14.10		15.00	16.00	16.00		17.00	17.25	18.25	19.25	20.25
	Schmiedendorf		10.27	12.42		13.27	14.12		15.02	16.02	16.02		17.02	17.27	18.27	19.27	20.27
	Haßberg		10.33	12.48		13.33	14.18		15.08	16.08	16.08		17.08	17.33	18.33	19.33	20.33
	Hohwacht, Strandstraße	an	10.37	12.52		13.37	14.22		15.12	16.12	16.12		17.12	17.37	18.37	19.37	20.37

E = nur an Schultagen

H = nur an Ferientagen



Verkehrstag		Samstag										Sonn- und Feriertag							
km	Fahrt-Nr	35003	35008	35015	35023	35025	35035	35037	35041	35043	35051	35057	35015	35025	35031	35041	35043	35051	35057
Verkehrsbeschränkungen																			
Informationen zur Fahrt			TAXI							4	4	4	5	5					
	Lübeck, Hbf Plön	ab		6.01		9.28			11.28	13.06		18.06		9.28	11.28	13.06		16.06	18.06
		an		6.43		10.13			12.13	13.43		18.43		10.13	12.13	13.43		16.43	18.43
	Plön, ZOB / Bf	ab		7.15		10.20			12.35	14.00		18.50		10.20	12.20	14.00		16.50	18.50
	- , Behler Weg			7.18		10.23			12.38	14.03		18.53		10.23	12.23	14.03		16.53	18.53
	Kossau, Abzw.			7.20		10.26			12.41	14.06		18.56		10.26	12.25	14.06		16.56	18.56
	Görsnitz, Abzw. Grebin			7.21		10.27			12.42	14.07		18.57		10.27		14.07		16.57	18.57
				7.22		10.29			12.45	14.09		18.59		10.29		14.09		16.59	18.59
	Görsnitz, B 430 Sasel, Ort			7.23		10.31			12.47	14.11		19.01		10.31	12.26	14.11		17.01	19.01
									12.50	14.10									
	Schönweide, Abzw. Rantzau, B 430 Dannau, Dorfplatz			7.26		10.34			12.50	14.14		19.04		10.34	12.29	14.14		17.04	19.04
				7.29		10.37			12.53	14.17		19.07		10.37	12.32	14.17		17.07	19.07
						10.42			12.58	14.22		19.12		10.42		14.22		17.11	19.12
	- , B 430 Engelau			7.31		10.45			13.01	14.25		19.15		10.45	12.35	14.25		17.14	19.15
	Vogelsdorf, Abzw. Lütjenburg, Markt			7.33		10.47			13.03	14.27		19.17		10.47	12.37	14.27		17.16	19.17
				7.36		10.51			13.07	14.31		19.21		10.51	12.41	14.31		17.19	19.21
	- , ZOB	an	6.03	7.13		9.39	10.54	12.43	13.10	14.34		17.30	19.24	7.58	10.54	12.44	14.34		19.24
		an	6.04	7.14		7.39	9.40	10.55	12.44	13.11	14.35		17.31	19.25	7.59	10.55	12.45	14.35	
	Kiel, ZOB Lütjenburg, ZOB	ab		6.40		11.50			13.15	14.40	16.40	18.40		9.34	11.30	13.34		16.30	18.30



Verkehrstag	Montag bis Freitag			
Fahrt-Nr	35106	35108	35112	35114
Verkehrsbeschränkungen	E	E	E	E
Informationen zur Fahrt		30		
Treufeld, Am Bahndamm ab	6.41		7.53	
Brekels	6.44		7.56	
Schönweide, Gut	6.46		7.58	
-, Alter Krug	6.46		7.58	
-, Siedlung	6.47		7.59	
Sasel, Ort			8.03	
Schönweide, Abzw.	6.51		8.05	
-, Forsthaus	6.53		8.06	
Görmitz, Heischkamp	6.54		8.06	
-, Abzw.	6.55	7.12	8.07	
-, Schulweg	6.56	7.11	8.08	
Breitenstein	7.05			8.07
Kakelsberg	7.06			8.08
Breitenstein, Abzw.	7.07			8.09
Grebin	7.09	7.09		8.11
Grebin, Behler Weg	7.10	7.10	8.12	8.12
-, Stilles Tal	7.10		8.12	
Behl, Abzw. Hohenschmark	7.12		8.13	
-, Gut	7.13		8.15	
-, Siedlung	7.14		8.16	
Plön, Behler Weg	7.16	7.16	8.18	
-, Schiffsthal	7.23	7.23	8.25	8.25
-, Stadtgrabenstraße	7.27		8.27	8.27
-, Stadtzentrum	7.28		8.28	8.28
-, Rodomstorschule	7.30	7.27	8.30	8.30
-, ZOB / Bf an	7.38	7.29	8.35	8.35

E = nur an Schultagen

30 = fährt Haltestellen in anderer Reihenfolge an

Verkehrstag	Montag bis Freitag	
Fahrt-Nr	35133	35139
Verkehrsbeschränkungen	E	E
Informationen zur Fahrt		
Plön, Schiffsthal ab	12.23	13.15
-, Stadtzentrum	12.26	13.18
-, Stadtgrabenstraße	12.28	13.20
-, Rodomstorschule	12.30	13.22
-, ZOB / Bf	12.33	13.25
-, Behler Weg	12.35	13.27
Behl, Siedlung	12.36	13.28
-, Gut	12.37	13.29
-, Abzw. Hohenschmark	12.39	13.31
Grebin, Stilles Tal	12.40	13.32
Grebin	12.41	13.33
Breitenstein, Abzw.	12.42	13.34
Breitenstein	12.44	13.36
Kakelsberg	12.45	13.38
Grebin, Behler Weg	12.49	13.41
Görmitz, Schulweg	12.50	13.42
-, Abzw.	12.50	13.42
-, B 430	12.50	13.42
-, Heischkamp	12.51	13.43
Schönweide, Forsthaus	12.52	13.44
Sasel, Ort	12.55	13.47
Schönweide, Siedlung	12.58	13.50
-, Alter Krug	12.58	13.50
-, Gut	12.59	13.51
Brekels	13.01	13.53
Treufeld, Am Bahndamm an	13.03	13.55

352



Plön - Kossau - Lebrade - Rathjensdorf - Plön



Verkehrstag		Montag bis Freitag												
Fahrt-Nr		35232	35230		35236	35234			35239	35237		35241		
Verkehrsbeschränkungen		E	E		E	E			E	E		E		
Informationen zur Fahrt														
Plön, Schiffsthal	ab								12.22	12.25			13.18	
- , Ascheberger Straße									12.27	12.30			13.15	
- , Rodomstorschule									12.30	12.33			13.20	
- , ZOB / Bf	ab	6.39				7.40			12.32	12.35			13.25	
Grebin	◄	6.45												
Kossau, Abzw.		6.54				7.49			12.37				13.30	
- , Dorfstraße		6.55				7.50			12.38				13.31	
- , Am Wald		6.57				7.52			12.39				13.32	
Lebrade, Mühle		7.00				7.56			12.41				13.34	
- , Schule		7.02				7.58			12.43				13.37	
- , Franzenburg		7.04				8.00			◄ 12.45				◄ 13.39	
Buchholz		7.07				8.03			◄ 12.45				◄ 13.39	
Lebrade, Franzenburg		7.09				8.05			◄ 12.46				◄ 13.40	
- , Schule		7.12				8.08			12.46				13.40	
- , Ehrenmal		7.13				8.09			12.46				13.40	
Rixdorf		7.15				8.10			12.47				13.41	
Rathjensdorf, Lindemann		7.17				8.12			12.50				13.44	
- , Langereihe		7.19				8.14			12.52				13.46	
Wittmoldt, Wendeplatz			7.06			7.56				12.43			14.00	
Neutramm			7.10			8.05				12.45			13.50	
Theresienhof		7.21	7.13			8.08				12.47			13.48	
Tramm, Siedlung		7.24	7.16			8.10				12.49				
- , Ort		7.26	7.19			8.12				12.52				
Plön, Appelwarder		7.28	7.22			8.14	8.22						14.05	
- , Ascheberger Straße			7.31			8.18								
- , Schiffsthal		7.31	7.28			8.20	8.25							
- , Rodomstorschule		7.33	7.33			8.25	8.28							
- , ZOB / Bf	an	7.35	7.38			8.30	8.30						14.15	

E = nur an Schultagen

◄ = fährt Haltestellen in anderer Reihenfolge an

◄ = hält nur zum Aussteigen

Am 1. Schultag nach und am letzten Schultag vor den Ferien gelten besondere Fahrpläne.

353



Plön - Bösdorf - Plön



Verkehrstag		Montag bis Freitag												
km	Fahrt-Nr	35301	35303		35307	35309			35310	35312		35314		
Verkehrsbeschränkungen		E	E		E	E			E	E		E		
Informationen zur Fahrt														
0.0	Plön, Ascheberger Straße								12.25	12.25			13.18	
1.3	- , Stadtgraben/B430								12.26	12.26			13.19	
1.8	- , Schiffsthal								12.30	12.30			13.23	
2.2	- , Rodomstorschule								12.32	12.32			13.25	
2.6	- , ZOB / Bf	6.33				7.35	7.48		12.35	12.35			13.28	
4.0	- , Hipperstraße								12.38	12.38			13.31	
5.1	- , Kieler Kamp								12.40	12.40			13.33	
6.0	- , Sandkaten						7.54		12.41	12.41			13.34	
7.2	Hohenrade		7.00				7.56		12.43	12.43			13.36	
7.8	Kleinmühlen	6.45				7.45				12.44			◄ 13.37	
10.5	Augstfelde	6.47				7.47				◄ 12.47			◄ 13.40	
11.2	Waldshagen	6.48				7.48				◄ 12.48			◄ 13.41	
15.1	Pfingstberg	6.51				7.51				12.51			◄ 13.44	
16.3	Steinbusch	6.52				7.52				12.52			◄ 13.45	
17.0	Börnisdorf	6.53				7.53				12.53			◄ 13.46	
18.1	Pfingstberg	6.55				7.55				12.55			◄ 13.48	
20.6	Kleinmeinsdorf, Schule	7.00				8.00				13.00			◄ 13.53	
20.5	- , B 76	7.01				8.01				13.01			◄ 13.54	
	Dodau	7.05				8.05				◄ 13.01			◄ 13.54	
22.3	Bösdorf	7.07	7.02			8.07				13.03			◄ 13.56	
22.8	Oberkleevez, Kindergarten		7.04			8.01			12.49				◄ 13.57	
23.3	- , Abzw.		7.05			8.02			12.50				◄ 13.58	
24.1	Niederkleevez, Am Hang		7.06			8.03			12.50				◄ 13.59	
24.4	Niederkleevez		7.07			8.04			12.51				◄ 14.00	
28.0	Plön, Stadtheide		7.10			8.07			12.52				14.02	
28.4	- , Finanzamt		7.11			8.08			12.53				◄ 14.03	
28.7	- , Sandkaten		7.12			8.09			12.54					
29.6	- , Kieler Kamp		7.13			8.10								
30.7	- , Hipperstraße	7.16	7.19			8.12	8.12							
	- , Stadtzentrum	7.22	7.25			8.15	8.15							
	- , Schiffsthal	7.24	7.29			8.17	8.17							
	- , Rodomstorschule	7.26	7.31			8.19	8.19							
32.7	- , ZOB / Bf	an	7.30	7.35		8.20	8.20			13.15				

E = nur an Schultagen

◄ = hält nur zum Aussteigen

Am 1. Schultag nach und am letzten Schultag vor den Ferien gelten besondere Fahrpläne.



Verkehrstag		Montag bis Freitag															
km	Fahrt-Nr	36001	36003	36009	36013	36017	36025	36027	36033	36031	36035	36039	36045	36146			
Verkehrsbeschränkungen		E					H			E							
Informationen zur Fahrt																	
0.0	Plön, ZOB / Bf	ab	5.36		6.36	7.36	8.36		11.36	11.36	12.25	13.36		14.36	15.36	17.36	18.25
1.8	-, Stadtgraben/B430		5.39		6.39	7.39	8.39		11.39	11.39	12.28	13.39		14.39	15.39	17.39	18.28
4.6	-, Koppelsberg		5.43		6.43	7.43	8.43		11.43	11.43	12.35	13.43		14.43	15.43	17.43	18.32
8.4	Ascheberg, Bahnhof	an	5.51		6.51	7.51	8.51		11.51	11.51		13.51		14.51	15.51	17.51	18.40
	Kiel, Hbf	ab	5.15		6.04	7.04	8.04		11.04	11.04		13.04		14.04	15.04	17.04	18.04
	Ascheberg	an	5.38		6.38	7.38	8.38		11.38	11.38		13.38		14.38	15.38	17.38	18.38
8.4	Ascheberg, Bahnhof	ab	5.52		6.52	7.52	8.52		11.52	11.52		13.52		14.52	15.52	17.52	18.40
11.0	Dersau, B 430		5.56		6.56	7.56	8.56		11.56	11.56	12.44	13.56		14.56	15.56	17.56	18.43
14.0	Kalübbe, Alte Schule		5.59		6.59	7.59	8.59		11.59	11.59	12.47	13.59		14.59	15.59	17.59	18.56
16.1	Perdoel, Abzw.		6.02		7.02	8.02	9.02		12.02	12.02	12.50	14.02		15.02	16.02	18.02	18.59
20.7	Wankendorf, ZOB	an	6.08		7.08	8.08	9.08		12.08	12.08	12.55	14.08		15.08	16.08	18.08	
	Bornhöved, Adolfplatz	an	6.55		7.37	8.15	9.15		12.21	12.21	13.15	14.15		15.15	16.15	18.15	
	Kiel, Hbf / ZOB	ab			6.10	7.20	8.30		11.30	11.30		13.30		14.30	15.30	17.30	
20.7	Wankendorf, ZOB	ab	6.09	6.43	7.09	8.09	9.09		12.09	12.09	12.55	14.09		15.09	16.09	18.09	
25.6	Hüttenwohld		6.13	6.47	7.13	8.13	9.13		12.13	12.13	12.59	14.13		15.13	16.13	18.13	
26.3	Schillsdorf, Ziegelhofer Weg		6.15	6.49	7.15	8.15	9.15		12.15	12.15	13.00	14.15		15.15	16.15	18.15	
28.3	Bokhorst		6.18	6.52	7.18	8.18	9.18		12.18	12.18	13.03	14.18		15.18	16.18	18.18	
32.5	Bönebüttel, Dorf		6.23	6.57	7.23	8.23	9.23		12.23		13.08	14.23		15.23	16.23	18.23	
36.6	Neumünster, Südfriedhof		6.28	7.02	7.28	8.28	9.28		12.28		13.13	14.28		15.28	16.28	18.28	
37.9	-, Teich Brücke		6.33	7.07	7.33	8.33	9.33		12.33		13.18	14.33		15.33	16.33	18.33	
38.6	-, ZOB / Bf	an	6.38	7.12	7.38	8.38	9.38		12.38		13.23	14.38		15.38	16.38	18.38	
	Neumünster	ab	6.42	7.25	7.42	8.42	9.42		12.42		13.42	14.42		15.42	16.42	18.42	
	Hamburg, Hbf	an	7.37	8.14	8.37	9.37	10.37		13.37		14.37	15.37		16.37	17.37	19.37	







E = nur an Schultagen

H = nur an Ferientagen









Verkehrstag		Samstag						Sonn- und Feiertag				km Weitere Haltestellen:	
km	Fahrt-Nr	36005	36009	36017	36025	36029	36035	36017	36029	36039			
Verkehrsbeschränkungen												2.8 Plön, Kreisverwaltung 3.9 -, Spitzenort 5.1 -, Hinterste Wache 5.6 Dörnack 6.9 Ascheberg, Neue Heimat 8.2 -, Abzw. Bahnhof 10.4 Schwiddeldei 12.1 Kalübbe, Spannhorn 13.1 -, Meierei 14.5 -, Konditorei Hansen 17.1 Perdoel, Bahnhof 18.1 -, Gut 19.8 Wankendorf, Nesselweg 22.6 Bockelhorn 23.8 Langenreihe 29.2 Bokhorst, An der Bahn 29.8 Abzw. Großbarrie 33.7 Bönebüttel, Tasdorfer Weg 34.3 -, Siedlung 34.9 Neumünster, Bönebütteler Weg 35.5 -, Heischredder 35.9 -, Waldwiesenweg 37.1 -, Ringstraße 37.6 -, Rathaus	
Informationen zur Fahrt													
	Plön, ZOB / Bf	ab	5.36	6.36	8.36		10.36	12.36	14.36		8.36	12.36	15.36
	-, Stadtgraben/B430		5.39	6.39	8.39		10.39	12.39	14.39		8.39	12.39	15.39
	-, Koppelsberg		5.43	6.43	8.43		10.43	12.43	14.43		8.43	12.43	15.43
	Ascheberg, Bahnhof	an	5.51	6.51	8.51		10.51	12.51	14.51		8.51	12.51	15.51
	Kiel, Hbf	ab	4.44	5.42	8.04		10.04	12.04	14.04		8.04	12.04	15.04
	Ascheberg	an	5.08	6.08	8.38		10.38	12.38	14.38		8.38	12.38	15.38
	Ascheberg, Bahnhof	ab	5.52	6.52	8.52		10.52	12.52	14.52		8.52	12.52	15.52
	Dersau, B 430		5.56	6.56	8.56		10.56	12.56	14.56		8.56	12.56	15.56
	Kalübbe, Alte Schule		5.59	6.59	8.59		10.59	12.59	14.59		8.59	12.59	15.59
	Perdoel, Abzw.		6.02	7.02	9.02		11.02	13.02	15.02		9.02	13.02	16.02
	Wankendorf, ZOB	an	6.08	7.08	9.08		11.08	13.08	15.08		9.08	13.08	16.08
	Bornhöved, Adolfplatz	an	6.40	7.37			11.15	13.45	15.15		10.15	13.45	17.15
	Kiel, Hbf / ZOB	ab					10.30	11.45					
	Wankendorf, ZOB	ab	6.09	7.09	9.09		11.09	13.09			9.09	13.09	16.09
	Hüttenwohld		6.13	7.13	9.13		11.13	13.13			9.13	13.13	16.13
	Schillsdorf, Ziegelhofer Weg		6.15	7.15	9.15		11.15	13.15			9.15	13.15	16.15
	Bokhorst		6.18	7.18	9.18		11.18	13.18			9.18	13.18	16.18
	Bönebüttel, Dorf		6.23	7.23	9.23		11.23	13.23			9.23	13.23	16.23
	Neumünster, Südfriedhof		6.28	7.28	9.28		11.28	13.28			9.28	13.28	16.28
	-, Teich Brücke		6.33	7.33	9.33		11.33	13.33			9.33	13.33	16.33
	-, ZOB / Bf	an	6.38	7.38	9.38		11.38	13.38			9.38	13.38	16.38
	Neumünster	ab	6.42	7.42	9.42		11.42	13.42			9.42	13.42	16.42
	Hamburg, Hbf	an	7.37	8.37	10.37		12.37	14.37			10.37	14.37	17.37

☐ = nicht am 25.12. und 1.1.

Verkehrstag		Montag bis Freitag												
km	Fahrt-Nr	36002	36004	36006	36008	36014	36024	36026	36030	36034	36038	36042	36046	36050
Verkehrsbeschränkungen			E				H	E		E				
Informationen zur Fahrt														
	 Hamburg, Hbf  Neumünster	ab		5.20	7.20	8.20	10.20	10.43	12.20	13.20	14.20	15.20	16.20	17.20
		an		6.17	8.15	9.15	11.15	11.31	13.15	14.15	15.15	16.15	17.15	18.15
0.0	Neumünster, ZOB / Bf	ab		7.02	8.18	9.18	11.18	11.38	13.30	14.30	15.18	16.18	17.18	18.43
0.7	- , Teich Brücke			7.04	8.20	9.20	11.20	11.40	13.32	14.32	15.20	16.20	17.20	18.45
2.0	- , Südfriedhof			7.07	8.23	9.23	11.23	11.43	13.35	14.35	15.23	16.23	17.23	18.48
5.7	Bönebüttel, Dorf			7.10	8.26	9.26	11.26	11.46	13.38	14.38	15.26	16.26	17.26	18.51
10.3	Bokhorst			7.15	8.31	9.31	11.31	11.51	13.43	14.43	15.31	16.31	17.31	18.56
12.3	Schillsdorf, Ziegelhofer Weg			7.18	8.34	9.34	11.34	11.54	13.46	14.46	15.34	16.34	17.34	18.59
13.0	Hüttenwohld			7.19	8.35	9.35	11.35	11.55	13.47	14.47	15.35	16.35	17.35	19.00
17.9	Wankendorf, ZOB	an		7.27	8.43	9.43	11.43	12.03	13.55	14.55	15.43	16.43	17.43	19.08
	 Kiel, Hbf / ZOB	an		8.35	9.20	11.15	13.00	13.10	14.45	15.45	16.25	17.20	18.25	20.20
	 Bornhöved, Adolphplatz	ab	6.00	6.45		8.35	11.30	11.30	13.12		15.35	16.35		18.05
17.9	Wankendorf, ZOB	ab	6.25	6.54	7.32	8.43	9.43	11.43	12.03	13.55	15.43	16.43	17.43	19.08
22.5	Perdoel, Abzw.		6.30	6.59	7.37	8.48	9.48	11.48	12.08	14.00	15.48	16.48	17.48	19.13
24.6	Kalübbe, Alte Schule		6.34	7.03	7.41	8.52	9.52	11.52	12.12	14.04	15.52	16.52	17.52	19.17
27.6	Dersau, B 430		6.39	7.07	7.46	8.57	9.57	11.57	12.17	14.09	15.57	16.57	17.57	19.22
30.2	Ascheberg, Bahnhof	an	6.45		7.52	9.03	10.03	12.03	12.23	14.15	16.03	17.03	18.03	19.28
	 Ascheberg	ab	7.20		8.20	9.20	10.20	12.20	13.20	14.20	16.20	17.20	18.20	
	 Kiel, Hbf	ab	7.55		8.55	9.55	10.55	12.55	13.55	14.55	16.55	17.55	18.55	
30.2	Ascheberg, Bahnhof	ab	6.45		7.52	9.03	10.03	12.03	12.23	14.15	16.03	17.03	18.03	19.28
34.0	Plön, Koppelsberg		6.49		7.56	9.07	10.07	12.07	12.27	14.19	16.07	17.07	18.07	19.32
36.5	- , Stadtgraben/B430		6.54	7.22	8.01	9.12	10.12	12.12	12.32	14.24	16.12	17.12	18.12	19.37
38.6	- , ZOB / Bf	an	7.00		8.07	9.18	10.18	12.18	12.38	14.30	16.18	17.18	18.18	19.43

E = nur an Schultagen

H = nur an Ferientagen

Verkehrstag		Samstag					Sonn- und Feiertag			km Weitere Haltestellen:
Fahrt-Nr	36006	36014	36024	36028	36034	36036	36016	36034	36046	
Verkehrsbeschränkungen										
Informationen zur Fahrt										
	 Hamburg, Hbf  Neumünster	ab	5.20	8.20	10.20	12.20	13.20	9.20	13.20	16.20
		an	6.17	9.15	11.15	13.15	14.15	10.15	14.15	17.15
	Neumünster, ZOB / Bf	ab	7.02	9.18	11.18	13.18	14.18	10.18	14.18	17.18
	- , Teich Brücke		7.04	9.20	11.20	13.20	14.20	10.20	14.20	17.20
	- , Südfriedhof		7.07	9.23	11.23	13.23	14.23	10.23	14.23	17.23
	Bönebüttel, Dorf		7.10	9.26	11.26	13.26	14.26	10.26	14.26	17.26
	Bokhorst		7.15	9.31	11.31	13.31	14.31	10.31	14.31	17.31
	Schillsdorf, Ziegelhofer Weg		7.18	9.34	11.34	13.34	14.34	10.34	14.34	17.34
	Hüttenwohld		7.19	9.35	11.35	13.35	14.35	10.35	14.35	17.35
	Wankendorf, ZOB	an	7.27	9.43	11.43	13.43	14.43	10.43	14.43	17.43
	 Kiel, Hbf / ZOB	an	8.35	11.15	13.00	14.45			16.20	
	 Bornhöved, Adolphplatz	ab				14.00				
	Wankendorf, ZOB	ab	7.32	9.43	11.43	13.43	14.43	15.13	10.43	14.43
	Perdoel, Abzw.		7.37	9.48	11.48	13.48	14.48	15.18	10.48	14.48
	Kalübbe, Alte Schule		7.41	9.52	11.52	13.52	14.52	15.22	10.52	14.52
	Dersau, B 430		7.46	9.57	11.57	13.57	14.57	15.27	10.57	14.57
	Ascheberg, Bahnhof	an	7.52	10.03	12.03	14.03	15.03	15.33	11.03	15.03
	 Ascheberg	ab	8.20	10.20	12.20	14.20	15.20		11.20	15.20
	 Kiel, Hbf	an	8.55	10.55	12.55	14.55	15.55		11.55	15.55
	Ascheberg, Bahnhof	ab	7.52	10.03	12.03	14.03	15.03	15.33	11.03	15.03
	Plön, Koppelsberg		7.56	10.07	12.07	14.07	15.07	15.37	11.07	15.07
	- , Stadtgraben/B430		8.01	10.12	12.12	14.12	15.12	15.42	11.12	15.12
	- , ZOB / Bf	an	8.07	10.18	12.18	14.18	15.18	15.48	11.18	15.18

☒ = nicht am 25.12. und 1.1.

- 1.2 Neumünster, Rathaus
- 1.5 -, Ringstraße
- 2.7 -, Waldwiesenweg
- 3.1 -, Heischredder
- 3.7 -, Bönebütteler Weg
- 4.3 Bönebüttel, Siedlung
- 4.9 -, Tasdorfer Weg
- 8.8 Abzw. Großbarrie
- 9.4 Bokhorst, An der Bahn
- 14.8 Langenreihe
- 16.0 Bockelhorn
- 18.8 Wankendorf, Nesselweg
- 20.5 Perdoel, Gut
- 21.5 -, Bahnhof
- 24.1 Kalübbe, Konditorei Hansen
- 25.5 -, Meierei
- 26.5 -, Spannhorn
- 28.2 Schwiddeidei
- 30.4 Ascheberg, Abzw. Bahnhof
- 31.7 -, Neue Heimat
- 33.0 Dörnack
- 33.5 Plön, Hinterste Wache
- 34.7 -, Spitzenort
- 35.8 -, Kreisverwaltung

360 G



Gesamtverkehr Plön - Ascheberg



Verkehrstag		Montag bis Freitag																			
km	Fahrt-Nr	36001	36198	36009	36302	36013	36202	36017	36116	36204	36025	36033	36128	36312	36128	36031	36212	36035	36214	36039	
Verkehrsbeschränkungen			E		E							E	E	E	H					E	
Informationen zur Fahrt																					
0.0	Plön, ZOB / Bf	ab	5.36	5.55	6.36	6.50	7.36	7.45	8.36	9.30	10.30	11.36	12.25	13.15	13.20	13.20	13.36	13.55	14.36	14.55	15.36
1.8	-, Stadtgraben/B430		5.39	5.57	6.39	6.52	7.39	7.48	8.39	9.33	10.33	11.39	12.28	13.20	13.23	13.23	13.39	13.58	14.39	14.58	15.39
2.8	-, Kreisverwaltung		5.40	5.58	6.40	6.52	7.40	7.49	8.40	9.34	10.34	11.40	12.29	13.21	13.24	13.24	13.40	13.59	14.40	15.59	15.40
3.9	-, Spitzenort		5.42	5.59	6.42	6.53	7.42	7.51	8.42	9.36	10.36	11.42	12.34	13.24	13.26	13.26	13.42	14.01	14.42	15.01	15.42
4.6	-, Koppelsberg		5.43	6.00	6.43	6.54	7.43	7.52	8.43	9.37	10.37	11.43	12.35	13.25	13.27	13.27	13.43	14.02	14.43	15.02	15.43
5.1	-, Hinterste Wache		5.44	6.00	6.44	6.55	7.44	7.53	8.44	9.38	10.38	11.44	12.36	13.26	13.28	13.28	13.44	14.03	14.44	15.03	15.44
5.6	Dörnack		5.45	6.01	6.45	6.56	7.45	7.54	8.45	9.39	10.39	11.45	12.37	13.27	13.29	13.29	13.45	14.04	14.45	15.04	15.45
6.9	Ascheberg, Neue Heimat		5.47	6.03	6.47	6.58	7.47	7.56	8.47	9.41	10.41	11.47	12.39	13.29	13.31	13.31	13.47	14.06	14.47	15.06	15.47
8.2	-, Abzw. Bahnhof		5.49	6.04	6.49	7.01	7.49	7.58	8.49	9.43	10.43	11.49	12.41	13.31	13.33	13.33	13.49	14.08	14.49	15.08	15.49
8.4	-, Bahnhof	an	5.51		6.51		7.51		8.51	9.45	10.45	11.51		13.33	13.35	13.35	13.51	14.10	14.51	15.10	15.51

Verkehrstag		Montag bis Freitag										Samstag				Sonn- und Feiertag					
km	Fahrt-Nr	36218	36045	36146		36005	36009	36202	36017	36116	36204	36025	36122	36029	36035		36017	36029	36039		
Verkehrsbeschränkungen																					
Informationen zur Fahrt																					
0.0	Plön, ZOB / Bf	ab	16.55	17.36	18.25		5.36	6.36	7.45	8.36	9.30	10.30	10.36	11.30	12.36	14.36		8.36	12.36	15.36	
-	Stadtgraben/B430		16.58	17.39	18.28		5.39	6.39	7.48	8.39	9.33	10.33	10.39	11.33	12.39	14.39		8.39	12.39	15.39	
-	Kreisverwaltung		16.59	17.40	18.29		5.40	6.40	7.49	8.40	9.34	10.34	10.40	11.34	12.40	14.40		8.40	12.40	15.40	
-	Spitzenort		17.01	17.42	18.31		5.42	6.42	7.51	8.42	9.36	10.36	10.42	11.36	12.42	14.42		8.42	12.42	15.42	
-	Koppelsberg		17.02	17.43	18.32		5.43	6.43	7.52	8.43	9.37	10.37	10.43	11.37	12.43	14.43		8.43	12.43	15.43	
-	Hinterste Wache		17.03	17.44	18.33		5.44	6.44	7.53	8.44	9.38	10.38	10.44	11.38	12.44	14.44		8.44	12.44	15.44	
-	Dörnack		17.04	17.45	18.34		5.45	6.45	7.54	8.45	9.39	10.39	10.45	11.39	12.45	14.45		8.45	12.45	15.45	
-	Ascheberg, Neue Heimat		17.06	17.47	18.36		5.47	6.47	7.56	8.47	9.41	10.41	10.47	11.41	12.47	14.47		8.47	12.47	15.47	
-	Abzw. Bahnhof		17.08	17.49	18.38		5.49	6.49	7.58	8.49	9.43	10.43	10.49	11.43	12.49	14.49		8.49	12.49	15.49	
-	Bahnhof	an	17.10	17.51	18.40		5.51	6.51		8.51	9.45	10.45	10.51	11.45	12.51	14.51		8.51	12.51	15.51	

E = nur an Schultagen

H = nur an Ferientagen

☐ = nicht am 25.12. und 1.1.

360 G



Gesamtverkehr Ascheberg - Plön



Verkehrstag		Montag bis Freitag																			
km	Fahrt-Nr	36002	36103	36201	36006	36203	36008	36119	36014	36205	36024	36129	36026	36416	36030	36207	36209	36135	36038		
Verkehrsbeschränkungen				E								H	E	E	E			E			
Informationen zur Fahrt																					
0.0	Ascheberg, Bahnhof	ab	6.45	7.15	7.23	7.52	8.17	9.03	9.45	10.03	11.10	12.03	12.03	12.23			14.15	14.33	15.33	15.58	16.03
0.2	-, Abzw. Bahnhof		6.46	7.16	7.24	7.53	8.18	9.04	9.46	10.04	11.11	12.04	12.04	12.24			14.16	14.34	15.34	15.59	16.04
1.5	-, Neue Heimat		6.47	7.17	7.26	7.54	8.19	9.05	9.47	10.05	11.12	12.05	12.05	12.25	13.31	14.17	14.35	15.35	16.00	16.05	
2.8	Dörnack		6.49	7.19	7.28	7.56	8.21	9.07	9.49	10.07	11.14	12.07	12.07	12.27	13.33	14.19	14.37	15.37	16.02	16.07	
3.3	Plön, Hinterste Wache		6.49	7.19	7.28	7.56	8.21	9.07	9.49	10.07	11.14	12.07	12.07	12.27	13.33	14.19	14.37	15.37	16.02	16.07	
3.8	-, Koppelsberg		6.49	7.19	7.29	7.56	8.21	9.07	9.49	10.07	11.14	12.07	12.07	12.27	13.33	14.19	14.37	15.37	16.02	16.07	
4.5	-, Spitzenort		6.50	7.20	7.31	7.57	8.22	9.08	9.50	10.08	11.15	12.08	12.08	12.28	13.34	14.20	14.38	15.38	16.03	16.08	
5.6	-, Kreisverwaltung		6.52	7.22	7.35	7.59	8.24	9.10	9.52	10.10	11.17	12.10	12.10	12.30	13.36	14.22	14.40	15.40	16.05	16.10	
6.4	-, Stadtgraben/B430		6.54	7.24	7.37	8.01	8.26	9.12	9.54	10.12	11.19	12.12	12.12	12.32	13.38	14.24	14.42	15.42	16.07	16.12	
8.4	-, ZOB / Bf	an	7.00	7.30	7.42	8.07	8.32	9.18	10.00	10.18	11.25	12.18	12.18	12.38	13.40	14.30	14.48	15.47	16.13	16.18	

E = nur an Schultagen

H = nur an Ferientagen

☐ = nicht am 25.12. und 1.1.

Verkehrstag		Montag bis Freitag										Samstag				Sonn- und Feiertag				
km	Fahrt-Nr	36042	36215	36046	36050	36105	36006	36203	36119	36014	36205	36024	36028	36034	36036	36016	36034	36046		
Verkehrsbeschränkungen																				
Informationen zur Fahrt																				
0.0	Ascheberg, Bahnhof	ab	17.03	17.33	18.03	19.28	7.15	7.52	8.17	9.45	10.03	11.10	12.03	14.03	15.03	15.33	11.03	15.03	18.03	
-	Abzw. Bahnhof		17.04	17.34	18.04	19.29	7.16	7.53	8.18	9.46	10.04	11.11	12.04	14.04	15.04	15.34	11.04	15.04	18.04	
-	Neue Heimat		17.05	17.35	18.05	19.30	7.17	7.54	8.19	9.47	10.05	11.12	12.05	14.05	15.05	15.35	11.05	15.05	18.05	
-	Dörnack		17.07	17.37	18.07	19.32	7.19	7.56	8.21	9.49	10.07	11.14	12.07	14.07	15.07	15.37	11.07	15.07	18.07	
-	Plön, Hinterste Wache		17.07	17.37	18.07	19.32	7.19	7.56	8.21	9.49	10.07	11.14	12.07	14.07	15.07	15.37	11.07	15.07	18.07	
-	Koppelsberg		17.07	17.37	18.07	19.32	7.19	7.56	8.21	9.49	10.07	11.14	12.07	14.07	15.07	15.37	11.07	15.07	18.07	
-	Spitzenort		17.08	17.38	18.08	19.33	7.20	7.57	8.22	9.50	10.08	11.15	12.08	14.08	15.08	15.38	11.08	15.08	18.08	
-	Kreisverwaltung		17.10	17.40	18.10	19.35	7.22	7.59	8.24	9.52	10.10	11.17	12.10	14.10	15.10	15.40	11.10	15.10	18.10	
-	Stadtgraben/B430		17.12	17.42	18.12	19.37	7.24	8.01	8.26	9.54	10.12	11.19	12.12	14.12	15.12	15.42	11.12	15.12	18.12	
-	ZOB / Bf	an	17.18	17.48	18.18	19.43	7.30	8.07	8.32	10.00	10.18	11.25	12.18	14.18	15.18	15.48	11.18	15.18	18.18	



Verkehrstag		Montag bis Freitag										Samstag		km Weitere Haltestellen: 2.8 Plön, Kreisverwaltung 3.9 -, Spitzenort 4.6 -, Koppelsberg 5.1 -, Hinterste Wache 6.9 Ascheberg, Neue Heimat 18.5 Belau, Hohe Tanne 23.1 Bornhöved, Plöner Straße
km	Fahrt-Nr	36198	36187	42603	36116	36033	36189	36128	36130	36128	36146	36116	36122	
Verkehrsbeschränkungen		E	E	E		E	E	E	E	H				
Informationen zur Fahrt														
0.0	Plön, ZOB / Bf	ab	5.55			9.30	12.25		13.15		13.20	18.25	9.30	11.30
1.8	-, Stadtgraben/B430		5.57			9.33	12.28		13.20		13.23	18.28	9.33	11.33
3.1	-, Ascheberger Straße						12.33		13.22					
5.6	Dörnack		6.01			9.39	12.37		13.27		13.29	18.34	9.39	11.39
8.2	Ascheberg, Abzw. Bahnhof		6.04			9.43	12.41		13.31		13.33	18.38	9.43	11.43
8.4	-, Bahnhof	an				9.45			13.33		13.35	18.40	9.45	11.45
8.4	-, Bahnhof	ab							13.35		13.35	18.40		11.45
10.4	Schwiddeldei		6.06				12.43		13.37		13.37	18.42		11.47
11.0	Dersau, B 430		6.07				12.44		13.38		13.38	18.43		11.48
	-, Windmühlenkamp								13.41		13.41	18.46		
12.1	Kalübbe, Spannhorn		6.08				12.45		13.49		13.49	18.54		11.49
13.2	-, Meierei						12.46		13.50		13.50	18.55		11.50
14.1	-, Alte Schule						12.47		13.51	13.51	13.51	18.56		11.51
	Vierhusen	ab		7.29	8.25			12.55						
14.5	Kalübbe, Konditorei Hansen			7.31	8.27		12.48	13.01		13.52	13.52	18.57		11.52
16.1	Perdoel, Abzw.			7.33	8.28		12.50	13.03		13.54	13.54	18.59		11.54
17.0	Belau, Neuredder			7.34	8.29			13.05		13.55	13.55	19.00		11.55
18.1	-, Schloßgaststätte			7.35	8.30			13.06		13.57	13.57	19.02		11.57
19.6	-, Altenheim			7.37	8.32			13.07		13.59	13.59	19.04		11.59
20.3	Schmalensee, B 430			7.38				13.08		14.01	14.01	19.06		12.02
21.1	-, Voß		6.14	7.39				13.09		14.03	14.03	19.08		12.04
22.2	Willinghöfen		6.16	7.40				13.11		14.05	14.05	19.10		12.06
24.3	Bornhöved, Schule			7.42				13.14						
24.8	-, Adolfplatz	an	6.21					13.16		14.09	14.09	19.14		12.10
	Wankendorf, Schule			8.05	8.55									
	-, ZOB						12.55							

E = nur an Schultagen

H = nur an Ferientagen



Verkehrstag		Montag bis Freitag										Samstag		km Weitere Haltestellen: 1.7 Bornhöved, Plöner Straße 6.3 Belau, Hohe Tanne 17.9 Ascheberg, Neue Heimat 19.7 Plön, Hinterste Wache 20.2 -, Koppelsberg 20.9 -, Spitzenort 22.0 -, Kreisverwaltung
km	Fahrt-Nr	36105	36103	36119	42602	36188	36329	36030	42606	36135		36105	36119	
Verkehrsbeschränkungen		H	E		E	E		E						
Informationen zur Fahrt						80	80							
	Wankendorf, Schule	ab				11.55	12.45			13.40				
0.0	Bornhöved, Adolfplatz		6.30	6.35			13.16			15.35		6.30		
0.5	-, Schule						13.14							
2.6	Willinghöfen		6.33	6.38			13.11			15.38		6.33		
3.7	Schmalensee, Voß		6.35	6.40			13.09			15.40		6.35		
4.5	-, B 430		6.36	6.41			13.08			15.41		6.36		
5.2	Belau, Altenheim		6.37	6.42		12.16	13.07		13.56	15.42		6.37		
6.7	-, Schloßgaststätte		6.41	6.46		12.20	13.06		13.57	15.43		6.41		
7.8	-, Neuredder		6.42	6.47		12.21	13.05		13.58	15.44		6.42		
8.7	Perdoel, Abzw.		6.43	6.48		12.22	12.50		13.59	15.45		6.43		
10.3	Kalübbe, Konditorei Hansen		6.46	6.51		12.24	12.53		14.00	15.48		6.46		
	Vierhusen	an				12.30	12.55		14.05					
10.8	Kalübbe, Alte Schule		6.48	6.53			13.51			15.50		6.48		
11.6	-, Meierei		6.50	6.55			13.50			15.52		6.50		
12.7	-, Spannhorn		6.52	6.57			13.49			15.53		6.52		
	Dersau, Windmühlenkamp		7.06	7.06			13.41					7.06		
13.8	-, B 430		7.09	7.09						15.55		7.09		
14.4	Schwiddeldei		7.10	7.10						15.56		7.10		
16.4	Ascheberg, Bahnhof	an	7.14	7.14				14.03		15.58		7.14		
16.4	-, Bahnhof	ab	7.15	7.15	9.45			14.05	14.15	15.58		7.15	9.45	
16.6	-, Abzw. Bahnhof		7.16	7.16	9.46			14.06	14.16	15.59		7.16	9.46	
19.2	Dörnack		7.19	7.19	9.49			14.09	14.19	16.02		7.19	9.49	
21.7	Plön, Ascheberger Straße			7.22										
22.8	-, Stadtgraben/B430		7.24	7.24	9.54			14.14	14.24	16.07		7.24	9.54	
24.8	-, ZOB / Bf	an	7.30	7.30	10.00					16.13		7.30	10.00	

E = nur an Schultagen

H = nur an Ferientagen

80 = fährt Haltestellen in anderer Reihenfolge an

♣ = nur zum Aussteigen

Am 1. Schultag nach und am letzten Schultag vor den Ferien gelten besondere Fahrpläne.



Verkehrstag		Montag bis Freitag										Samstag		
km	Fahrt-Nr	36202	36204	36252	36206	36210	36128	36212	36214	36218	36146	36202	36204	
Verkehrsbeschränkungen				E	E	E			E					
Informationen zur Fahrt							61				61			
0.0	Plön, ZOB / Bf ab	7.45	10.30		12.25	13.10	13.15	13.55	14.55	16.55	18.25	7.45	10.30	
1.8	- Schiffsthal	7.48	10.33		12.30	13.20	13.18		14.58	16.58	18.28	7.48	10.33	
3.1	- Stadtgraben/B430				12.31	13.21	13.20	13.58						
5.6	- Ascheberger Straße				12.35	13.26	13.22							
8.2	Dörnack	7.54	10.39		12.39	13.30	13.27	14.04	15.04	17.04	18.34	7.54	10.39	
8.4	Ascheberg, Abzw. Bahnhof	7.58	10.43		12.43	13.33	13.31	14.08	15.08	17.08	18.38	7.58	10.43	
8.4	- Bahnhof an		10.45				13.33	14.10	15.10	17.10	18.40		10.45	
8.4	- Bahnhof ab		10.45				13.35	14.10	15.10	17.10	18.40		10.45	
9.1	- Schule			11.30	12.45	13.36	13.36							
10.4	Schwiddeldei	8.00	10.47	11.32	12.49	13.37	13.37	14.12	15.12	17.12	18.42	8.00	10.47	
11.0	Dersau, B 430	8.01	10.48	11.34	12.50	13.38	13.38	14.13	15.13	17.13	18.43	8.01	10.48	
11.8	- Brandswisch	8.02	10.49	11.36	12.52	13.40	13.39	14.14	15.14	17.14	18.44	8.02	10.49	
12.1	- Mühle	8.02	10.49	11.37	12.53	13.41	13.39	14.14	15.14	17.14	18.44	8.02	10.49	
12.6	- Schule	8.03	10.50	11.38	12.54	13.42	13.40	14.15	15.15	17.15	18.45	8.03	10.50	
	Vogelsang Sepel			11.42 11.43	12.59 13.00	13.49 13.50								
13.1	Dersau, Windmühlenkamp	8.04	10.51	11.49	13.07	13.56	13.41	14.16	15.16	17.16	18.46	8.04	10.51	
14.2	Nehnten, Abzw.	8.05	10.52	11.51	13.09	13.58		14.17	15.17	17.17		8.05	10.52	
15.9	Stocksee, Dorfstraße	8.06	10.54		13.10	13.59		14.19	15.19	17.19		8.06	10.54	
16.1	- Am Dorfplatz an	8.07	10.55		13.11	14.00		14.20	15.20	17.20		8.07	10.55	
	Nehnten, Im Sande			11.53	13.13	14.02		59						
	Bredenbek, Ort			11.57	13.17	14.06								
	Pehmen			11.59	13.20	14.09								
	Pehmerhörn an			12.00	13.21	14.10								

km Weitere Haltestellen:
 2.8 Plön, Kreisverwaltung
 3.9 -, Spitzenort
 4.6 -, Koppelsberg
 5.1 -, Hinterste Wache
 6.9 Ascheberg, Neue Heimat

E = nur an Schultagen

59 = an Schultagen 14.21 Uhr
Anschluß nach Bad Segeberg

61 = wird von Linie 361 gefahren

Am 1. Schultag nach und am
letzten Schultag vor den Ferien
gelten besondere Fahrpläne.

♣ = hält nur zum Aussteigen



Verkehrstag		Montag bis Freitag										Samstag			
km	Fahrt-Nr	36105	36103	36201	36203	36205	36329	36030	36207	36209	36215	36105	36203	36205	
Verkehrsbeschränkungen		H	E	E			E			E					
Informationen zur Fahrt															
	Pehmerhörn ab			6.50											
	Pehmen			6.50											
	Bredenbek, Ort			6.53											
	Nehnten, Im Sande			6.56											
0.0	Stocksee, Dorfmitte ab	7.02		7.02	8.07	11.00			14.22	15.22	17.22	7.02	8.07	11.00	
0.2	- Dorfstraße	7.03		7.03	8.08	11.01			14.23	15.23	17.23	7.03	8.08	11.01	
1.9	Nehnten, Abzw.	7.05		7.05	8.09	11.02			14.24	15.24	17.24	7.05	8.09	11.02	
3.0	Dersau, Windmühlenkamp	7.06	7.06	7.06	8.10	11.03	13.41		14.25	15.25	17.25	7.06	8.10	11.03	
	Sepel			7.10											
	Vogelsang			7.11											
3.5	Dersau, Schule	7.07	7.07	7.14	8.11	11.04	13.42		14.26	15.26	17.26	7.07	8.11	11.04	
4.0	- Mühle	7.07	7.07	7.14	8.11	11.04	13.42		14.26	15.26	17.26	7.07	8.11	11.04	
4.3	- Brandswisch	7.08	7.08	7.15	8.12	11.05	13.43		14.27	15.27	17.27	7.08	8.12	11.05	
5.1	- B 430	7.09	7.09	7.16	8.13	11.06			14.28	15.28	17.28	7.09	8.13	11.06	
5.7	Schwiddeldei	7.10	7.10	7.17	8.14	11.07			14.29	15.29	17.29	7.10	8.14	11.07	
7.0	Ascheberg, Schule			7.20											
7.7	- Bahnhof an	7.14	7.14	7.22	8.16	11.09	14.03		14.32	15.32	17.32	7.14	8.16	11.09	
7.7	- Bahnhof ab	7.15	7.15	7.23	8.17	11.10	14.05	14.15	14.33	15.33	17.33	7.15	8.17	11.10	
7.9	- Abzw. Bahnhof	7.16	7.16	7.24	8.18	11.11	14.06	14.16	14.34	15.34	17.34	7.16	8.18	11.11	
10.5	Dörnack	7.19	7.19	7.28	8.21	11.14	14.09	14.19	14.37	15.37	17.37	7.19	8.21	11.14	
13.0	Plön, Ascheberger Straße			7.22	7.33										
13.3	- Kreisverwaltung	7.22	7.23	7.35	8.24	11.17	14.12	14.22	14.40	15.40	17.40	7.22	8.24	11.17	
14.1	- Stadtgraben/B430	7.24	7.24	7.37	8.26	11.19	14.14	14.24	14.42	15.42	17.42	7.24	8.26	11.19	
	- Schiffsthal			7.39											
16.1	- ZOB / Bf an	7.30	7.30	7.42	8.32	11.25		14.30	14.48	15.47	17.48	7.30	8.32	11.25	

km Weitere Haltestellen:
 9.2 Ascheberg, Neue Heimat
 11.1 Plön, Hinterste Wache
 11.5 -, Koppelsberg
 12.2 -, Spitzenort

E = nur an Schultagen

H = nur an Ferientagen

Am 1. Schultag nach und am
letzten Schultag vor den Ferien
gelten besondere Fahrpläne.



Verkehrstag		Montag bis Freitag					
km	Fahrt-Nr	36306	36324	36310	36128	36312	
Verkehrsbeschränkungen		E	E	E	E	E	
Informationen zur Fahrt					30		
0.0	Plön, ZOB / Bf ab		12.23	12.30	13.15	13.20	
	- Schiffsthal		12.26	12.25	13.18		
1.8	- Stadtgraben/B430		12.27	12.32	13.20	13.23	
2.8	- Kreisverwaltung		12.28	12.33	13.21	13.24	
3.1	- Ascheberger Straße		12.29	12.35	13.22	13.25	
4.6	- Koppelsberg			12.37	13.25	13.27	
5.6	Dörnack				13.27	13.29	
8.2	Ascheberg, Abzw. Bahnhof			12.48	13.31	13.33	
8.4	- Bahnhof an				13.33	13.35	
8.4	- Bahnhof ab				13.35	13.35	
	- Schule	11.30	12.45	12.50	13.36	13.34	
9.4	- Trentrade	11.34	12.48	12.54		13.37	
10.3	Glasholz	11.36	12.49	12.56		13.39	
11.3	Ascheberg, Preetzer Redder	11.38		12.58		13.41	
12.3	Gut Horst, Abzw.	11.40		13.00		13.43	
13.7	Bundhorst, Gut	11.42		13.02		13.45	
15.9	Depenau, Gut			13.06		13.49	
23.6	Kalübbeholz	11.49	12.52		13.56		
24.4	Kalübbe, Bahnhof	11.51	12.56		13.54		
25.4	- Alte Schule	11.53			13.51		
27.3	- Spannhorn an	11.55			13.49		
	Stolpe, Depenauer Weg					13.55	
	Nettelau					14.02	
	Nettelsee, Alter Bahnhof an					14.07	

km Weitere Haltestellen:

3.9 Plön, Spitzenort
 5.1 -, Hinterste Wache
 6.9 Ascheberg, Neue Heimat
 12.7 Bundhorst, Bütjerweg
 14.3 Horsterfelde
 21.5 Höfen
 26.3 Kalübbe, Meierei
 Löptin, Abzw.
 Nettelsee, Ortsmitte
 -, Ehrenmal

Am 1. Schultag nach und am letzten Schultag vor den Ferien gelten besondere Fahrpläne.

E = nur an Schultagen

30 = fährt Haltestellen in anderer Reihenfolge an

◀ = hält nur zum Aussteigen



Verkehrstag		Montag bis Freitag					
km	Fahrt-Nr	36394	41014	36004	36303	36329	36030
Verkehrsbeschränkungen		E	E	E	E	E	
Informationen zur Fahrt							
	Nettelsee, B 404 ab		6.35				
	Nettelau		6.37				
	Wankendorf, ZOB	6.42	6.47	6.54			
0.0	Kalübbe, Spannhorn				6.45	13.49	
1.0	- Meierei				6.48	13.50	
1.9	- Alte Schule				6.49	13.51	
2.9	- Bahnhof				6.53	13.54	
3.7	Kalübbeholz				6.55	13.56	
11.4	Depenau, Gut	6.51			7.04		
13.6	Bundhorst, Gut	6.53			7.07		
15.0	Gut Horst, Abzw.	6.54			7.08		
16.0	Ascheberg, Preetzer Redder	6.55			7.09		
17.0	Glasholz	6.57			7.10	14.00	
17.9	Ascheberg, Trentrade	6.58			7.11	14.01	
18.9	- Bahnhof an					14.03	
18.9	- Bahnhof ab					14.05	14.15
19.1	- Abzw. Bahnhof	6.59			7.14	14.06	14.16
	- Rathaus				7.15		
22.7	Plön, Koppelsberg	7.01			7.21	14.09	14.19
24.2	- Ascheberger Straße	7.03		7.20	7.24		
25.3	- Stadtgraben/B430	7.05		7.22	7.26	14.14	14.24
	- Stadtzentrum	7.10					
	- Schiffsthal			7.27	7.30		
27.1	- ZOB / Bf an				7.35		14.30

km Weitere Haltestellen:

Löptin, Abzw.
 5.8 Höfen
 13.0 Horsterfelde
 20.4 Ascheberg, Neue Heimat
 21.7 Dörnack
 22.2 Plön, Hinterste Wache
 23.4 -, Spitzenort
 24.5 -, Kreisverwaltung

Am 1. Schultag nach und am letzten Schultag vor den Ferien gelten besondere Fahrpläne.

E = nur an Schultagen



Verkehrstag	Montag bis Freitag			
Fahrt-Nr	36401	36303	36403	
Verkehrsbeschränkungen	E	E	E	
Informationen zur Fahrt				
Plön, ZOB / Bf	ab			
Ascheberg, Rathaus	ab	7.15	8.08	
- Am Hörn	7.12		8.09	
- Karpe, Meierei	7.13		8.11	
- Hof	7.14		8.12	
- Barkhof	7.15		8.14	
Dörnack, Dorf	7.16		8.15	
- Alte Fährre	7.17		8.16	
- Fuchsberg	7.18		8.17	
Dörnack	7.19	7.21	8.18	
Plön, Hinterste Wache	7.19	7.21	8.18	
- Koppelsberg	7.20	7.21	8.19	
- Spitzenort	7.21	7.22	8.20	
- Ascheberger Straße	7.22	7.24	8.21	
- Kreisverwaltung	7.23	7.25	8.22	
- Stadtgraben/B430	7.24	7.26	8.24	
- Schiffsthal	7.27	7.30	8.26	
- Rodomstorschule	7.30	7.33	8.29	
- ZOB / Bf	an	7.35	8.32	

Am 1. Schultag nach und am letzten Schultag vor den Ferien gelten besondere Fahrpläne.

Verkehrstag	Montag bis Freitag			
Fahrt-Nr	36310	36416		
Verkehrsbeschränkungen	E	E		
Informationen zur Fahrt				
Plön, Schiffsthal	12.25	13.10		
- Rodomstorschule	12.27	13.11		
- ZOB / Bf	12.30	13.13		
- Stadtgraben/B430	12.32	13.14		
- Kreisverwaltung	12.33	13.14		
- Ascheberger Straße	12.35	13.15		
- Spitzenort	12.36	13.16		
- Koppelsberg	12.37	13.17		
- Hinterste Wache	12.38	13.18		
Dörnack, Fuchsberg	12.39	13.19		
- Alte Fährre	12.40	13.20		
- Dorf	12.41	13.21		
Karpe, Barkhof	12.42	13.22		
- Hof	12.43	13.23		
- Meierei	12.44	13.24		
Ascheberg, Am Hörn	12.45	13.25		
- Rathaus	an	12.47	13.30	
- Neue Heimat			13.31	
Dörnack			13.33	
Plön, Hinterste Wache			13.33	
- Koppelsberg			13.33	
- Spitzenort			13.34	
- Kreisverwaltung			13.36	
- Stadtgraben/B430			13.38	
- ZOB / Bf	an		13.40	

E = nur an Schultagen



Verkehrstag	Montag bis Freitag		
Fahrt-Nr	36691	41022	36693
Verkehrsbeschränkungen	E	E	E
Informationen zur Fahrt			30
Nettelau ab		7.57	8.43
Stolpe, Kieler Kamp		7.59	8.45
- , Oberdorf		8.01	8.47
- , Pfeifenkopf		8.02	8.48
Gut Horst	7.50		8.35
Gut Horst, Abzw.	7.51		8.37
Bundhorst, Bütjerweg	7.52		8.38
- , Gut	7.53		8.39
Horsterfelde	7.54		8.40
Depenau, Gut	7.55		8.30
- , Brücke	7.56		8.28
Stolpe, Mühlenberg	7.57		8.27
- , Depenauer Weg	7.58		
- , Schule	8.00	8.03	8.50
- , Altenheim	8.02	8.04	8.51
Wankendorf, Friedhof	8.04	8.05	8.52
- , Schule an	8.05	8.06	8.55

E = nur an Schultagen

◐ = hält nur zum Aussteigen

30 = fährt Haltestellen in anderer Reihenfolge an

Verkehrstag	Montag bis Freitag			
Fahrt-Nr	36694	36696	Taxi	36698
Verkehrsbeschränkungen	E	E	E	E
Informationen zur Fahrt				
Wankendorf, Schule ab	12.00	12.45		13.40
- , Friedhof	12.02	12.47		13.42
Stolpe, Altenheim	12.03	12.48		13.43
- , Schule	12.05	12.50	13.10	13.45
- , Depenauer Weg	12.06	12.51	◐ 13.11	13.46
- , Mühlenberg	12.07	12.52	◐ 13.12	13.47
Depenau, Brücke	12.08	12.53	◐ 13.13	13.48
- , Gut	12.09	12.54	◐ 13.14	13.49
Horsterfelde	12.11	12.56	◐ 13.16	13.50
Bundhorst, Gut	12.12	12.57	◐ 13.17	13.51
Gut Horst, Abzw.	12.14	12.59	◐ 13.19	13.52
Gut Horst	12.15	13.00	◐ 13.20	13.53
Nettelau	12.25	13.07	◐ 13.27	13.58
Stolpe, Kieler Kamp an	12.30	13.08	◐ 13.28	14.00

Am 1. Schultag nach und am letzten Schultag vor den Ferien gelten besondere Fahrpläne.



Verkehrstag		Montag bis Freitag																	
km	Fahrt-Nr	41002	41104	41008	41010	7780	41093	41098	41014	7780	41016	41022	41028	41026	41030	41108	41034	41034	
Verkehrsbeschränkungen				E	H	E	E	E	E	E		E	H	E	E		E	H	
Informationen zur Fahrt			74				72 80	73								74			
0.0	Kiel, Hbf / ZOB	ab				6.08			6.10		6.55	7.20	7.30		8.30	9.30		10.30	10.30
1.5	-, Stormarnstraße					6.11			6.14		6.59	7.24	7.34		8.34	9.34		10.34	10.34
8.5	Boksee					6.18			6.24		7.07	7.33	7.44		8.44	9.44		10.44	10.44
10.9	Klein Barkau					6.20			6.27		7.09	7.45	7.47		8.47	9.47		10.47	10.47
12.6	Kirchbarkau								6.29		7.11	7.49	7.49		8.49	9.49		10.49	10.49
14.7	Warnau, B 404					6.24			6.32		7.13	7.52	7.52		8.52	9.52		10.52	10.52
17.2	Nettelsee					6.26			6.35		7.16	7.55	7.55		8.55	9.55		10.55	10.55
19.7	Nettelau					6.28			6.37		7.18	7.57	7.57		8.57	9.57		10.57	10.57
23.1	Stolpe, Pfeifenkopf								6.42		7.22	8.02	8.02		9.02	10.02		11.02	11.02
25.1	Wankendorf, Lindemann					6.32			6.46		7.26	8.06	8.06		9.06	10.06		11.06	11.06
	Plön, ZOB / Bf	ab				5.36			5.36		6.36	7.36	7.36		8.36				
25.6	Wankendorf, ZOB	ab				6.34			6.49		7.29	8.09	8.09		9.09	10.09		11.09	11.09
29.3	Ruhwinkel					6.37			6.52		7.32	8.12	8.12		9.12	10.12		11.12	11.12
31.7	Bornhöved, Adolfplatz	an				6.40			6.55		7.37	8.15	8.15		9.15	10.15		11.15	11.15
31.7	-, Adolfplatz	ab	5.38	6.16	6.23	6.41			7.00		7.40	8.16	8.16		9.16	10.16	10.16	11.16	11.16
36.4	Trappenkamp, ZOB	an	5.48		6.31	6.48			7.07		7.47	8.23	8.23		9.23	10.23		11.23	11.23
36.4	-, ZOB	ab		6.08	6.31	6.48		6.43	7.08		7.48							10.23	11.23
44.2	Daldorf				6.41	6.57			7.06	7.03	7.57							10.34	11.34
48.9	Hamdorf				6.45	7.01			7.06		7.42	8.01			9.00			10.38	11.38
51.1	Negernbötzel				6.48	7.04			7.03		7.47	8.04			9.04			10.41	11.41
54.3	Schackendorf				6.51	7.07					7.57	8.07			9.08			10.44	11.44
58.0	Bad Segeberg, Hamb.Str. (Fa.Kraft)		6.46		7.13	7.17	7.17		7.25	7.25	7.35	8.13			9.20		10.50	10.46	11.50
59.1	-, Bahnhof	an		6.51	7.05	7.20	7.24	7.35	7.30	7.40	8.12	8.20			9.30		10.55	10.51	11.55

E = nur an Schultagen H = nur an Ferientagen 80 = fährt Haltestellen in anderer Reihenfolge an 72 = über Heidkaten, von Gönnebek
 73 = von Gönnebek 74 = über Tensfeld 75 = nach Segeberg umsteigen in Bornhöved, Moorblick



Verkehrstag		Montag bis Freitag																	
km	Fahrt-Nr	41024	41036	41042	41042	41032	41046	41048	41050	41052	41074	41054	41058	41060	41064	41084	41066	41068	41072
Verkehrsbeschränkungen		E		H	E	E					E		E				E		
Informationen zur Fahrt					74														
Kiel, Hbf / ZOB	ab	11.30	12.30	12.30		13.30	14.30	15.30			16.00	16.30	17.00	17.30	18.30		19.20	20.20	22.50
-, Stormarnstraße		11.34	12.34	12.34		13.34	14.34	15.34			16.04	16.34	17.04	17.34	18.34		19.23	20.23	22.53
Boksee		11.44	12.44	12.44		13.44	14.44	15.44			16.14	16.44	17.14	17.44	18.44		19.32	20.32	23.02
Klein Barkau		11.47	12.47	12.47		13.47	14.47	15.47			16.17	16.47	17.17	17.47	18.47		19.34	20.34	23.04
Kirchbarkau		11.49	12.49	12.49		13.49	14.49	15.49			16.19	16.49	17.19	17.49	18.49		19.36	20.36	23.06
Warnau, B 404		11.52	12.52	12.52		13.52	14.52	15.52			16.52	17.22	17.52	18.52		19.39	20.39	23.09	
Nettelsee		11.55	12.55	12.55		13.55	14.55	15.55			16.55	17.25	17.55	18.55		19.41	20.41	23.11	
Nettelau		11.57	12.57	12.57		13.57	14.57	15.57			16.57	17.27	17.57	18.57		19.43	20.43	23.13	
Stolpe, Pfeifenkopf		12.02	13.02	13.02		14.02	15.02	16.02			17.02	17.32	18.02	19.02		19.47	20.47	23.17	
Wankendorf, Lindemann		12.06	13.06	13.06		14.06	15.06	16.06			17.06	17.36	18.06	19.06		19.51	20.51	23.21	
	Plön, ZOB / Bf	ab	11.36		12.25		13.36	14.36	15.36					17.36					
Wankendorf, ZOB	ab	12.09	13.09	13.09		14.09	15.09	16.09			17.09	17.39	18.09	19.09		19.53	20.53	23.23	
Ruhwinkel		12.12	13.12	13.12		14.12	15.12	16.12			17.12	17.42	18.12	19.12		19.56	20.56	23.26	
Bornhöved, Adolfplatz	an	12.21	13.15	13.15		14.15	15.15	16.15			17.15	17.45	18.15	19.15		20.00	21.00	23.30	
-, Adolfplatz	ab	11.50	12.21	13.16	13.16	13.16	14.16	15.16	16.16	16.16	17.16	17.46	18.16		19.36	20.01	21.01	23.31	
Trappenkamp, ZOB	an	12.00	12.30	13.23		13.23	14.23	15.23		16.23	17.23	17.53	18.25		19.43	20.10	21.10	23.40	
-, ZOB	ab		12.30			13.23	14.25	15.23			17.23		18.25						
Daldorf			12.41			13.34	14.34	15.32			17.32		18.34						
Hamdorf			12.45			13.38	14.38	15.36			17.36		18.38						
Negernbötzel			12.48			13.41	14.41	15.39			17.39		18.41						
Schackendorf			12.51			13.45	14.45	15.42			17.42		18.44						
Bad Segeberg, Hamb.Str. (Fa.Kraft)			12.57		13.46	13.50	14.50	15.48	16.46		17.48		18.50						
-, Bahnhof	an		13.05		13.51	13.55	14.55	15.55	16.51		17.55		18.55						

E = nur an Schultagen H = nur an Ferientagen 74 = über Tensfeld HVV-Tarif zwischen Bornhöved und Bad Segeberg



Verkehrstag	Samstag														
Fahrt-Nr	41104	41010	41016	41022	41030	41108	41034	41038	41044		41048	41054	41062	41068	41072
Verkehrsbeschränkungen															
Informationen zur Fahrt	74					74						6 74	4	4	4
Kiel, Hbf / ZOB ab			6.55	7.30	9.30		10.30	11.45	13.00		14.30	16.30	18.20	20.20	22.50
- , Stormarnstraße			6.59	7.34	9.34		10.34	11.49	13.04		14.34	16.34	18.23	20.23	22.53
Boksee			7.07	7.44	9.44		10.44	11.59	13.14		14.44	16.44	18.32	20.32	23.02
Klein Barkau			7.09	7.47	9.47		10.47	12.02	13.17		14.47	16.47	18.34	20.34	23.04
Kirchbarkau			7.11	7.49	9.49		10.49	12.04	13.19		14.49	16.49	18.36	20.36	23.06
Warnau, B 404			7.13	7.52	9.52		10.52	12.07	13.22		14.52	16.52	18.39	20.39	23.09
Nettelsee			7.16	7.55	9.55		10.55	12.10	13.25		14.55	16.55	18.41	20.41	23.11
Nettelau			7.18	7.57	9.57		10.57	12.12	13.27		14.57	16.57	18.43	20.43	23.13
Stolpe, Pfeifenkopf			7.22	8.02	10.02		11.02	12.17	13.32		15.02	17.02	18.47	20.47	23.17
Wankendorf, Lindemann			7.26	8.06	10.06		11.06	12.21	13.36		15.06	17.06	18.51	20.51	23.21
Plön, ZOB / Bf ab		5.36	6.36				10.36	12.36		14.36					
Wankendorf, ZOB ab		6.34	7.29	8.09	10.09		11.09	12.24	13.39		15.09	17.09	18.53	20.53	23.23
Ruhwinkel		6.37	7.32	8.12	10.12		11.12	12.27	13.42		15.12	17.12	18.56	20.56	23.26
Bornhöved, Adolfplatz an		6.40	7.37	8.15	10.15		11.15	12.30	13.45		15.15	17.15	19.00	21.00	23.30
- , Adolfplatz ab	6.20	6.41	7.40	8.16	10.16	10.16	11.16	12.31	13.46		15.16	17.16	19.01	21.01	23.31
Trappenkamp, ZOB an		6.48	7.47	8.23	10.23		11.23	12.40	13.55		15.23	17.23	19.10	21.10	23.40
- , ZOB ab	75	6.08	6.48	7.48	10.25						15.23	17.24			
Daldorf			6.57	7.57	10.34						15.32				
Hamdorf			7.01	8.01	10.38						15.36				
Negernbötzel			7.04	8.04	10.41						15.39				
Schackendorf			7.07	8.07	10.44						15.42				
Bad Segeberg, Hamb.Str. (Fa.Kraft)	6.50	7.13	8.13	10.50	10.46						15.48	18.05			
- , Bahnhof an	6.55	7.20	8.20	10.55	10.51			13.10			15.55	18.07			

74 = am 24. und 31.12. nur bis Trappenkamp **74** = über Tensfeld **75** = nach Segeberg umsteigen in Bornhöved, Adolfplatz **4** = nicht am 24. und 31.12.
HVV-Tarif zwischen Bornhöved und Bad Segeberg



Verkehrstag	Sonn- und Feiertag						
km	Fahrt-Nr	41023	41030	41044	41054	41068	41072
Verkehrsbeschränkungen							
Informationen zur Fahrt							
0.0 Kiel, Hbf / ZOB ab		9.30	13.00	16.30	20.20	22.50	
1.5 - , Stormarnstraße		9.34	13.04	16.34	20.23	22.53	
8.5 Boksee		9.44	13.14	16.44	20.32	23.02	
10.9 Klein Barkau		9.47	13.17	16.47	20.34	23.04	
12.6 Kirchbarkau		9.49	13.19	16.49	20.36	23.06	
14.7 Warnau, B 404		9.52	13.22	16.52	20.39	23.09	
17.2 Nettelsee		9.55	13.25	16.55	20.41	23.11	
19.7 Nettelau		9.57	13.27	16.57	20.43	23.13	
23.1 Stolpe, Pfeifenkopf		10.02	13.32	17.02	20.47	23.17	
25.1 Wankendorf, Lindemann		10.06	13.36	17.06	20.51	23.21	
Plön, ZOB / Bf ab				12.36			
25.6 Wankendorf, ZOB ab		10.09	13.39	17.09	20.53	23.23	
29.3 Ruhwinkel		10.12	13.42	17.12	20.56	23.26	
31.7 Bornhöved, Adolfplatz an		10.15	13.45	17.15	21.00	23.30	
31.7 - , Adolfplatz ab	8.15	10.16	13.46	17.16	21.01	23.31	
36.4 Trappenkamp, ZOB an	8.23	10.23	13.55	17.23	21.10	23.40	
36.4 - , ZOB ab		10.25	13.55	17.23			
44.2 Daldorf		10.34	14.03	17.32			
48.9 Hamdorf		10.38	14.06	17.36			
51.1 Negernbötzel		10.41	14.08	17.39			
54.3 Schackendorf		10.44	14.11	17.42			
58.0 Bad Segeberg, Hamb.Str. (Fa.Kraft)		10.50	14.15	17.48			
59.1 - , Bahnhof an		10.55	14.20	17.55			

km Weitere Haltestellen:

0.3 Kiel, Hbf	26.2 - , Bahnhof
0.8 - , Hummelwiese	26.9 - , Bösterredder
3.5 - , Karlsburg	27.3 - , Auf dem Bös
5.8 - , Edisonstraße/B 404	27.9 Bockhorn, Abzw.
6.2 - , Moorsee	30.8 Bornhöved, Friedhof
8.1 Boksee, Im See	32.6 - , Moorblick
9.5 Havighorst	33.4 - , Segeb. Landstr.
12.9 Kirchbarkau, Dorfstraße	37.2 Trappenkamp, Kirche
18.2 Löptin, Abzw.	37.9 - , Danziger Straße
20.8 Stolpe, Kieler Kamp	46.7 Abzw. Pettluis
22.8 - , Oberdorf	55.7 Schackendorf, Asylbew.-Heim
23.4 - , Schule	56.5 Bad Segeberg, Wasserwerk
23.8 - , Altenheim	57.5 - , Mühlenberg
24.4 Wankendorf, Friedhof	

HVV-Tarif zwischen Bornhöved und Bad Segeberg

Verkehrstag		Montag bis Freitag															
km	Fahrt-Nr	41001	41003	41007	41011	41009	41101	41017	41023	41029	41025	41035	41031	41033	41037	41039	41041
Verkehrsbeschränkungen					E	E	E		E			E			H	E	E
Informationen zur Fahrt							74				74						
0.0	Bad Segeberg, Bahnhof ab						7.00	7.10	7.55		8.05		9.50		11.30	11.30	12.30
1.1	- , Hamb.Str. (Fa.Kraft)						7.02	7.12	7.57		8.07		9.52		11.32	11.32	12.32
4.8	Schackendorf							7.17	8.02				9.57		11.37	11.37	12.37
8.0	Negernbötzel							7.20	8.05				10.00		11.40	11.40	12.40
10.2	Hamdorf							7.23	8.08				10.03		11.43	11.43	12.43
14.9	Daldorf					7.18		7.27	8.12				10.07		11.47	11.47	12.47
20.7	Trappenkamp, ZOB					7.28	7.28	7.32	8.18				10.15		11.52	11.52	12.52
20.7	- , ZOB					7.28	7.28	7.33	8.18	8.23		9.23	10.18	11.18	11.53	11.53	12.53
26.9	Bornhöved, Adolfplatz an		5.48	6.08		7.28	7.39	7.44	8.30	8.34	8.34	9.34	10.29	11.29	12.09	12.09	13.12
26.9	- , Adolfplatz	5.20	6.00	6.20	6.45			7.45			8.35		10.30	11.30	12.10	12.10	13.12
29.3	Ruhwinkel	5.23	6.03	6.23	6.48			7.48			8.38		10.33	11.33	12.13	12.13	13.18
32.0	Wankendorf, Bahnhof	5.27	6.07	6.27	6.52			7.52			8.42		10.37	11.37	12.17	12.17	13.22
	Plön, ZOB / Bf an		7.00		7.22						9.18			12.38		14.30	
32.4	Wankendorf, ZOB ab	5.30	6.10	6.30	6.55			7.55			8.45		10.40	11.40	12.20	12.20	13.23
35.0	Stolpe, Pfeifenkopf	5.34	6.14	6.34	6.59			7.59			8.49		10.44	11.44	12.24	12.24	
38.9	Nettelau	5.38	6.18	6.38	7.03			8.03			8.53		10.48	11.48	12.28	12.28	13.52
41.4	Nettelsee	5.41	6.21	6.41	7.06			8.06			8.56		10.51	11.51	12.31	12.31	13.55
43.9	Warnau, B 404	5.43	6.23	6.43	7.08			8.08			8.58		10.53	11.53	12.33	12.33	13.57
46.0	Kirchbarkau	5.47	6.27	6.47	7.12			8.12			9.02		10.57	11.57	12.37	12.37	
47.7	Klein Barkau	5.49	6.29	6.49	7.14			8.14			9.04		10.59	11.59	12.39	12.43	13.59
50.1	Boksee	5.52	6.32	6.52	7.17			8.17			9.07		11.02	12.02	12.42	12.46	14.02
57.1	Kiel, Stormarnstraße	6.00	6.40	7.00	7.25			8.25			9.15		11.10	12.10	12.50	13.00	14.10
58.6	- , Hbf / ZOB	6.05	6.50	7.10	7.35			8.35			9.20		11.15	12.15	13.00	13.10	14.15

E = nur an Schultagen H = nur an Ferientagen **74** = über Tensfeld HVV-Tarif zwischen Bornhöved und Bad Segeberg

Verkehrstag		Montag bis Freitag																		
km	Fahrt-Nr	41049	41067	41049	41043	41051	41045	41109	41071	41047	41079		41053	41055	41059	41057	41081	41063	41065	41085
Verkehrsbeschränkungen		H		E	E	H	E	E	E		E						E			
Informationen zur Fahrt			74					88								74				74
	Bad Segeberg, Bahnhof ab	13.15	13.20	13.20	13.20		14.05	14.25		15.00					16.20		17.05		18.10	19.05
	- , Hamb.Str. (Fa.Kraft)	13.17	13.22	13.26	13.22		14.07	14.27		15.02					16.22		17.07		18.12	19.07
	Schackendorf	13.22		13.31	13.27		14.12			15.07					16.27				18.17	
	Negernbötzel	13.25			13.30		14.15			15.10					16.30				18.20	
	Hamdorf	13.28			13.33		14.18			15.13					16.33				18.23	
	Daldorf	13.32			13.37		14.22			15.17					16.37				18.27	
	Trappenkamp, ZOB	13.37		13.45	13.42		14.27			15.22					16.42		74		18.32	74
	- , ZOB	13.38		13.45	13.43	14.25	14.28			15.23			16.23	16.43	17.28		17.53	18.33		19.43
	Bornhöved, Adolfplatz an	13.49	13.51	13.55	13.56	14.36	14.40	14.54		15.35			16.34	16.55	17.40	17.34	18.05	18.45	19.34	19.55
	- , Adolfplatz		14.00						15.00	15.35			16.35			17.40	18.05		19.35	
	Ruhwinkel		14.03						15.03	15.38			16.38			17.43	18.08		19.38	
	Wankendorf, Bahnhof		14.07						15.07	15.42			16.42			17.47	18.12		19.42	
	Plön, ZOB / Bf an									16.18			17.18							
	Wankendorf, ZOB ab		14.10						15.10	15.45			16.45			17.50	18.15		19.45	
	Stolpe, Pfeifenkopf		14.14						15.14	15.49			16.49			17.54	18.19		19.49	
	Nettelau		14.18						15.18	15.53			16.53			17.58	18.23		19.53	
	Nettelsee		14.21						15.21	15.56			16.56			18.01	18.26		19.56	
	Warnau, B 404		14.23						15.23	15.58			16.58			18.03	18.28		19.58	
	Kirchbarkau		14.27						15.27	16.02	16.22		17.02			18.07	18.32		20.02	
	Klein Barkau		14.29						15.29	16.04	16.24		17.04			18.09	18.34		20.04	
	Boksee		14.32						15.32	16.07	16.27		17.07			18.12	18.37		20.07	
	Kiel, Stormarnstraße		14.40						15.40	16.15	16.35		17.15			18.20	18.45		20.15	
	- , Hbf / ZOB		14.45						15.45	16.25	16.45		17.20			18.25	18.50		20.20	

E = nur an Schultagen H = nur an Ferientagen **74** = nach Trappenkamp in Bornhöved umsteigen **88** = verkehrt erst ab 23.08.2010 **74** = über Tensfeld

HVV-Tarif zwischen Bornhöved und Bad Segeberg



Verkehrstag		Samstag													
Fahrt-Nr		41001	41007	41017	41027	41025	41031	41037	41049	41067		41069	41116	41065	41071
Verkehrsbeschränkungen															
Informationen zur Fahrt															
Bad Segeberg, Bahnhof	ab			7.10		8.05	9.50	11.30	13.15	13.20		16.30		18.30	
- , Hamb.Str. (Fa.Kraft)				7.12		8.07	9.52	11.32	13.17	13.22		16.32		18.32	
Schackendorf				7.17			9.57	11.37	13.22					18.37	
Negernbötzel				7.20			10.00	11.40	13.25					18.40	
Hamdorf				7.23			10.03	11.43	13.28					18.43	
Daldorf				7.27			10.07	11.47	13.31					18.47	
Trappenkamp, ZOB	an			7.32			10.15	11.52	13.35			17.11		18.52	
- , ZOB	ab		6.08	7.33	8.23		10.18	11.53	13.35			17.24	18.53	21.20	
Bornhöved, Adolfplatz	an		6.19	7.44	8.34	8.34	10.29	12.09	13.44	13.51		16.59	17.32	19.04	21.29
- , Adolfplatz	ab	5.20	6.20	7.45		8.35	10.30	12.10	13.45	14.00		17.00		19.05	21.30
Ruhwinkel		5.23	6.23	7.48		8.38	10.33	12.13		14.03		17.03		19.08	21.33
Wankendorf, Bahnhof		5.27	6.27	7.52		8.42	10.37	12.17		14.07		17.07		19.11	21.36
Plön, ZOB / Bf	an									15.18					
Wankendorf, ZOB	ab	5.30	6.30	7.55		8.45	10.40	12.20		14.10		17.10		19.13	21.38
Stolpe, Pfeifenkopf		5.34	6.34	7.59		8.49	10.44	12.24		14.14		17.14		19.17	21.42
Nettelau		5.38	6.38	8.03		8.53	10.48	12.28	13.57	14.18		17.18		19.20	21.45
Nettelsee		5.41	6.41	8.06		8.56	10.51	12.31	14.00	14.21		17.21		19.22	21.47
Warnau, B 404		5.43	6.43	8.08		8.58	10.53	12.33	14.02	14.23		17.23		19.24	21.49
Kirchbarkau		5.47	6.47	8.12		9.02	10.57	12.37		14.27		17.27		19.27	21.52
Klein Barkau		5.49	6.49	8.14		9.04	10.59	12.39	14.04	14.29		17.29		19.29	21.54
Boksee		5.52	6.52	8.17		9.07	11.02	12.42	14.07	14.32		17.32		19.32	21.57
Kiel, Stormarnstraße		6.00	7.00	8.25		9.15	11.10	12.50	14.15	14.40		17.40		19.40	22.05
- , Hbf / ZOB	an	6.05	7.10	8.35		9.20	11.15	13.00	14.20	14.45		17.45		19.45	22.09

7 = am 24. und 31.12. nur bis Bornhöved
 7 = nach Trappenkamp in Bornhöved umsteigen
 7 = über Tensfeld
 4 = nicht am 24. und 31.12.

HVV-Tarif zwischen Bornhöved und Bad Segeberg



Verkehrstag		Sonn- und Feiertag				
Fahrt-Nr		41027	41035	41047	41065	41071
Verkehrsbeschränkungen						
Informationen zur Fahrt						
0.0 Bad Segeberg, Bahnhof	ab		11.15	15.00	18.30	
1.1 -, Hamb.Str. (Fa.Kraft)			11.17	15.02	18.32	
4.8 Schackendorf			11.21	15.07	18.37	
8.0 Negernbötzel			11.24	15.10	18.40	
10.2 Hamdorf			11.26	15.13	18.43	
14.9 Daldorf			11.31	15.17	18.47	
20.7 Trappenkamp, ZOB	an		11.36	15.22	18.52	
20.7 -, ZOB	ab	8.23	11.36	15.23	18.53	21.20
26.9 Bornhöved, Adolfplatz	an	8.34	11.44	15.34	19.04	21.29
26.9 -, Adolfplatz	ab	8.35	11.45	15.35	19.05	21.30
29.3 Ruhwinkel		8.38	11.48	15.38	19.08	21.33
32.0 Wankendorf, Bahnhof		8.42	11.52	15.42	19.11	21.36
Plön, ZOB / Bf	an					
32.4 Wankendorf, ZOB	ab	8.45	11.55	15.45	19.13	21.38
35.0 Stolpe, Pfeifenkopf		8.49	11.59	15.49	19.17	21.42
38.9 Nettelau		8.53	12.03	15.53	19.20	21.45
41.4 Nettelsee		8.56	12.06	15.56	19.22	21.47
43.9 Warnau, B 404		8.58	12.08	15.58	19.24	21.49
46.0 Kirchbarkau		9.02	12.12	16.02	19.27	21.52
47.7 Klein Barkau		9.04	12.14	16.04	19.29	21.54
50.1 Boksee		9.07	12.17	16.07	19.32	21.57
57.1 Kiel, Stormarnstraße		9.15	12.25	16.15	19.40	22.05
58.6 - , Hbf / ZOB	an	9.20	12.30	16.20	19.45	22.09

km Weitere Haltestellen:

- 2.6 Bad Segeberg, Wasserwerk
- 3.4 Schackendorf, Asylbew.-Heim
- 12.4 Abzw. Pettluis
- 21.5 Trappenkamp, Kirche
- 22.2 -, Danziger Straße
- 25.2 Bornhöved, Segeb. Landstr.
- 26.0 -, Moorblick
- 27.8 -, Friedhof
- 30.7 Bockhorn, Abzw.
- 31.3 Wankendorf, Auf dem Bös
- 31.7 -, Bösterredder
- 32.9 -, Lindemann
- 33.5 -, Friedhof
- 34.2 Stolpe, Altenheim
- 34.6 -, Schule
- 35.3 -, Oberdorf
- 37.8 -, Kieler Kamp
- 40.4 Löptin, Abzw.
- 45.7 Kirchbarkau, Dorfstraße
- 49.1 Havighorst
- 52.4 Kiel, Moorsee
- 52.8 -, Edisonstraße/B 404
- 55.1 -, Karlsburg
- 57.8 -, Hummelwiese
- 58.4 -, Hbf

HVV-Tarif zwischen Bornhöved und Bad Segeberg



Verkehrstag		Montag bis Freitag																
km	Fahrt-Nr	41002	41008	41093	41010	41098	41014	41006	41016	41022	41026	41030	41034	41024	41036	41304	41042	41032
Verkehrsbeschränkungen			E	E	H	E	E	E			E			E		H	E	
Informationen zur Fahrt																		
0.0	Bornhöved, Friedhof -, Schule	ab			6.38		6.53	7.15	7.33 7.35	8.13	9.13	10.13	11.13		12.13	13.10	13.13	13.14
0.9	-, Adolfplatz -, Moorblick -, Segeb. Landstr.	ab	5.38	6.23	6.41	6.42	6.43	7.00	7.16	7.40	8.16	9.16	10.16	11.16	11.50	12.21	13.16	13.16
1.7	-, Sanden		5.39				6.44	7.17						11.51	12.22	13.11		
3.5	Gönnebek, Fiendsmoor		5.40				6.47	7.18						11.52	12.23	13.12		
5.0	-, Dorfplatz		5.41	6.36	6.37	6.48	7.19							11.53	12.24	13.19		
5.7	-, Laakener Weg		5.42				6.49	7.20						11.54	12.25	13.18		
7.0	-, Heizwerk		5.43	6.38	6.39	6.50	7.21							11.55	12.26	13.14		
7.5	Trappenkamp, Gönnebeker Ring		5.44			6.51								11.56	12.27	13.15		
9.4	-, ZOB	ab	5.48	6.31	6.43	6.48	7.08	7.25	7.48	8.23	9.23	10.23	11.23	12.00	12.30	13.23	13.23	
10.2	-, Schule		5.49	6.32	6.49	6.53	7.09	7.25	7.49	8.24	9.24	10.24	11.24	12.05	12.31			13.24
10.7	-, Kirche		5.50	6.33	6.50	6.54			7.50	8.25	9.25	10.26	11.26		12.33			13.25
10.7	-, Danziger Straße		5.50	6.33	6.50	6.54			7.50	8.25	9.25	10.27	11.27		12.34			13.26
17.0	Daldorf	an		6.41	6.57	7.03			7.57			10.34	11.34	12.41				13.34

Verkehrstag		Montag bis Freitag													
km	Fahrt-Nr	41086	41046	41048	41052	41054	41056	41058	41060	41084	41066	41068	41072		
Verkehrsbeschränkungen									E			E			
Informationen zur Fahrt															
	Bornhöved, Friedhof -, Schule	ab	14.13		15.13		17.13		17.43	18.13		19.58	20.58	23.28	
	-, Adolfplatz -, Moorblick -, Segeb. Landstr.	ab	14.16	14.17	14.18	14.16	15.16	16.16	17.16	17.46	18.16	19.36	20.01	21.01	23.31
	-, Sanden			14.17			17.17		18.17						
	Gönnebek, Fiendsmoor			14.18			17.18		18.18						
	-, Dorfplatz			14.19			17.19		18.19						
	-, Laakener Weg			14.20			17.20		18.20						
	-, Heizwerk			14.21			17.21		18.21						
	Trappenkamp, Gönnebeker Ring			14.22			17.22		18.22						
	-, ZOB	ab	14.25	14.25	15.23	16.23	17.23	17.27	17.53	18.25	19.43	20.08	21.08	23.40	
	-, Schule		14.26	14.26	15.24	16.24	17.24	17.29	17.54	18.26	19.44	20.09	21.09		
	-, Kirche		14.27	14.27	15.25	16.25	17.25	17.30	17.55	18.27	19.45	20.10	21.10		
	-, Danziger Straße		14.27	14.27	15.25	16.25	17.25	17.30	17.55	18.27	19.45	20.10	21.10		
	Daldorf	an	14.34		15.32		17.32		18.34						

Verkehrstag		Samstag										Sonn- und Feiertag									
km	Fahrt-Nr	41010	41016	41022	41030	41034	41038	41044	41048	41054	41062	41068	41072	41023	41030	41044	41054	41068	41072		
Verkehrsbeschränkungen																					
Informationen zur Fahrt																					
	Bornhöved, Friedhof -, Schule	ab	6.38	7.33	8.13	10.13	11.13	12.28	13.43	15.13	17.13	18.58	20.58	23.28		10.13	13.43	17.13	20.58	23.28	
	-, Adolfplatz -, Moorblick -, Segeb. Landstr.	ab	6.41	7.40	8.16	10.16	11.16	12.31	13.46	15.16	17.16	19.01	21.01	23.31	8.15	10.16	13.46	17.16	21.01	23.31	
	-, Sanden						12.32	13.47	15.17	17.17							13.47				
	Gönnebek, Fiendsmoor						12.33	13.48	15.17	17.18							13.47				
	-, Dorfplatz						12.34	13.49	15.18	17.19							13.48				
	-, Laakener Weg						12.35	13.50	15.18	17.20							13.49				
	-, Heizwerk						12.36	13.51	15.18	17.21							13.50				
	Trappenkamp, Gönnebeker Ring						12.37	13.52	15.18	17.22							13.51				
	-, ZOB	ab	6.48	7.48	8.23	10.25	11.23	12.40	13.55	15.23	17.24	19.10	21.10	23.40	8.23	10.25	13.55	17.23	21.10	23.40	
	-, Schule		6.49	7.49	8.24	10.26		12.41	15.24	17.25				8.24	10.26	13.56	17.24				
	-, Kirche		6.50	7.50	8.25	10.27		12.42	15.25	17.26				8.25	10.27	13.57	17.25				
	-, Danziger Straße		6.50	7.50	8.25	10.27		12.42	15.25	17.26				8.25	10.27	13.57	17.25				
	Daldorf	an	6.57	7.57		10.34		12.49	15.32					10.34	14.03	17.32					

E = nur an Schultagen

H = nur an Ferientagen

30 = fährt Haltestellen in anderer Reihenfolge an

4 = nicht am 24. und 31.12.



Verkehrstag		Montag bis Freitag																	
km	Fahrt-Nr	41003	41007	41005	41009	41101	41017	41017	41023	41029	41035	41031	41033	41037	41039	41049	41043	41049	41051
Verkehrsbeschränkungen				E	E	E	H	E	E		E				E	H	E	E	H
Informationen zur Fahrt																			
0.0	Daldorf Trappenkamp, Schule	ab		7.25	7.18 7.25	7.30	7.27		8.12 8.19			10.07 10.12		11.47	12.47 13.00	13.32	13.37		
5.8	-, ZOB	5.48	6.08		7.28	7.28	7.33	7.33	8.18	8.23	9.23	10.18	11.18	11.53	12.53	13.38	13.43	13.45	14.25
6.6	-, Kirche	5.49	6.09			7.31	7.34	7.34	8.20	8.24	9.24	10.19	11.19	11.54	13.01	13.39	13.44	13.46	14.26
7.3	-, Danziger Straße	5.50	6.10	7.27		7.32	7.35	7.35	8.21	8.25	9.25	10.20	11.20	11.55	13.02	13.40	13.45	13.47	14.27
7.7	-, Gönnebeker Ring			7.28				7.36	8.22					11.57	13.04			13.47	
8.2	Gönnebek, Heizwerk			7.30					8.23					11.58	13.05			13.48	
9.5	-, Laakener Weg			7.31					8.24					11.59	13.06			13.49	
10.2	-, Dorfplatz			7.33					8.26					12.01	13.08			13.51	
11.7	-, Fiendsmoor			7.34					8.27					12.02	13.09			13.52	
13.5	Bornhöved, Sanden			7.35			7.41		8.28					12.03	13.10			13.53	
	-, Segeb. Landstr.	5.56	6.16		7.33		7.41		8.31	9.31	10.26	11.26				13.46		13.52	14.33
	-, Moorblick	5.57	6.17		7.34		7.42		8.32	9.32	10.27	11.27				13.47		13.53	14.34
14.3	-, Adolfplatz	5.59	6.19	7.38	7.39	7.39	7.44	7.44	8.30	8.34	9.34	10.29	11.29	12.09	13.12	13.49	13.56	13.55	14.36
	-, Schule			7.40	7.40	7.42		7.43	8.35						13.14				
15.1	-, Friedhof	6.01	6.21				7.46	7.46				10.31	11.31	12.11	13.16				

Verkehrstag		Montag bis Freitag										Samstag							
km	Fahrt-Nr	41045	41047	41097	41053	41055	41059	41081	41063	41085	41007	41017	41027	41031	41037	41049	41116	41065	41071
Verkehrsbeschränkungen		E		E				E											
Informationen zur Fahrt																			
	Daldorf Trappenkamp, Schule	14.22	15.17			16.37			18.27			7.27		10.07	11.47	13.31		18.47	18.47
	-, ZOB	14.28	15.23	15.23	16.23	16.43	17.28	17.53	18.33	19.43	6.08	7.33	8.23	10.18	11.53	13.35	17.24	18.53	21.20
	-, Kirche	14.29	15.24	15.24	16.24	16.44	17.29	17.54	18.34	19.44	6.09	7.34	8.24	10.19	11.54	13.36	17.25	18.54	21.21
	-, Danziger Straße	14.30	15.25	15.25	16.25	16.45	17.30	17.55	18.35	19.45	6.10	7.35	8.25	10.20	11.55	13.37	17.26	18.55	21.22
	-, Gönnebeker Ring		15.27				17.32					8.27		11.57					
	Gönnebek, Heizwerk		15.28				17.33					8.28		11.58					
	-, Laakener Weg		15.29				17.34					8.29		11.59					
	-, Dorfplatz		15.31				17.36					8.30		12.01					
	-, Fiendsmoor		15.32				17.37					8.31		12.02					
	Bornhöved, Sanden		15.33				17.38					8.32		12.03					
	-, Segeb. Landstr.	14.36		15.30	16.31	16.51		18.01	18.41	19.53	6.16	7.41		10.26		13.42	17.30	19.01	21.26
	-, Moorblick	14.37		15.31	16.32	16.52		18.02	18.42	19.54	6.17	7.42		10.27		13.43	17.31	19.02	21.27
	-, Adolfplatz	14.40	15.35	15.33	16.34	16.55	17.40	18.05	18.45	19.55	6.19	7.44	8.34	10.29	12.09	13.44	17.32	19.04	21.29
	-, Schule																		
	-, Friedhof	an	15.36		16.36			18.06			6.21	7.46		10.31	12.11		19.06	21.31	

Verkehrstag		Sonn- und Feiertag					
km	Fahrt-Nr	41027	41035	41047	41065	41071	
Verkehrsbeschränkungen							
Informationen zur Fahrt							
	Daldorf Trappenkamp, Schule	ab		11.31	15.17	18.47	
	-, ZOB	8.23	11.36	15.23	18.53	21.20	
	-, Kirche	8.24	11.37	15.24	18.54	21.21	
	-, Danziger Straße	8.25	11.38	15.25	18.55	21.22	
	-, Gönnebeker Ring						
	Gönnebek, Heizwerk						
	-, Laakener Weg						
	-, Dorfplatz						
	-, Fiendsmoor						
	Bornhöved, Sanden						
	-, Segeb. Landstr.	8.31	11.41	15.31	19.01	21.26	
	-, Moorblick	8.32	11.42	15.32	19.02	21.27	
	-, Adolfplatz	an	8.34	11.44	15.34	19.04	21.29
	-, Schule						
	-, Friedhof	an	8.36	11.46	15.36	19.06	21.31

E = nur an Schultagen

H = nur an Ferientagen

4 = nicht am 24. und 31.12.



Verkehrstag		Montag bis Freitag										Samstag					
km	Fahrt-Nr	41104	41191		41195	41028		41108		41142	7700	41110		41104	41118	41116	
Verkehrsbeschränkungen			E		E	E				E	E						
Informationen zur Fahrt																	7
0.0	Kiel, Hbf / ZOB	ab						9.30		12.30		15.30			9.30	16.30	
31.7	Bornhöved, Adolphplatz	an						10.15		13.15		16.15			10.15	17.15	
31.7	-, Adolphplatz	ab	6.16					10.16		13.16		16.16		6.20	10.16	17.35	
32.6	-, Moorblick		6.17					10.17		13.17		16.17		6.21	10.17	17.36	
33.5	-, Silgenbargen		6.17					10.17		13.17		16.17		6.21	10.17	17.36	
36.2	Tarbek		6.20	6.54				10.20		13.20		16.20		6.24	10.20	17.39	
39.5	Damsdorf, Kreuzung		6.23	6.57				10.23		13.23		16.23		6.27	10.23	17.42	
40.3	Tensfeld, Siedlung		6.25	6.59				10.25		13.25	14.25	16.25		6.29	10.25	17.44	
41.1	-, Sparkasse		6.27	7.01				10.27		13.27	14.27	16.27		6.31	10.27	17.46	
42.7	-, Moor		6.28	7.02				10.28		13.28	14.28	16.28		6.32	10.28	17.47	
44.6	Blunk, Imberg		6.30	7.04				10.30		13.30	14.30	16.30		6.34	10.30	17.49	
45.6	-, Schmiede		6.32					10.32		13.32	14.32	16.32		6.36	10.32	17.51	
-, Ort			7.06		7.55	8.50											
47.1	Brandsmühle, Abzw.		6.34	7.08		7.57	8.52		10.34		13.34	14.34	16.34		6.38	10.34	17.53
48.3	Brook		6.35	7.09		7.59	8.54		10.35		13.35	14.35	16.35		6.39	10.35	17.54
50.1	Groß Rönna		6.37	7.11		8.01		10.37		13.37	14.37	16.37		6.41	10.37	17.55	
Groß Rönna, Schule						8.56											
51.4	Klein Rönna		6.38	7.12		8.02		10.38		13.38	14.38	16.38		6.42	10.38	17.57	
52.4	Bad Segeberg, Waldweg Ihsee		6.40					10.40		13.40		16.40		6.44	10.40	17.59	
53.2	-, Ziegelstraße		6.42					10.42		13.42		16.42		6.46	10.42	18.01	
54.7	-, Hamb.Str. (Fa.Kraft)		6.46	7.25		8.20	9.20		10.46		13.46	16.46		6.50	10.46	18.05	
55.8	-, Bahnhof	an	6.51	7.35		8.30	9.30		10.51		13.51	14.51	16.51		6.55	10.51	18.07

E = nur an Schultagen

7 = am 24. und 31.12. nur bis Bornhöved



Verkehrstag		Montag bis Freitag													Samstag				
km	Fahrt-Nr	7700	41101	41107	41125		41194	7780	41196	41115	41109	41121	41113	41119	41127	41107	41115	41117	
Verkehrsbeschränkungen		E	E		E		E	E	E		E	E	E						
Informationen zur Fahrt		79																	7
0.0	Bad Segeberg, Bahnhof	ab	5.50	7.00	8.05	8.30		11.29	12.27	12.27	13.20	14.25	15.10	16.15	17.05	19.05	8.05	13.20	16.30
1.1	-, Hamb.Str. (Fa.Kraft)			7.02	8.07	8.35		11.42		12.39	13.22	14.27	15.12	16.17	17.07	19.07	8.07	13.22	16.32
2.6	-, Ziegelstraße			7.03	8.09	8.37			12.34		13.24	14.29	15.14	16.19	17.09	19.09	8.09	13.24	16.34
3.4	-, Waldweg Ihsee			7.04	8.10	8.38			12.35		13.25	14.30	15.15	16.20	17.10	19.10	8.10	13.25	16.35
4.4	Klein Rönna		5.55	7.06	8.12	8.40			12.37		13.27	14.32	15.17	16.22	17.12	19.12	8.12	13.27	16.37
Groß Rönna, Schule							11.58		12.55										
5.7	-, Groß Rönna (Mitte)		5.57	7.08	8.14	8.42			12.40		13.29	14.34	15.19	16.24	17.14	19.14	8.14	13.29	16.39
7.5	-, Brookhof		5.58	7.10	8.16	8.44		12.00	12.42		13.31	14.36	15.21	16.26	17.16	19.16	8.16	13.31	16.41
8.7	Blunk, Barchenhöven		5.59	7.11	8.17	8.45		12.01	12.43		13.32	14.37	15.22	16.27	17.17	19.17	8.17	13.32	16.42
-, Ort						8.49		12.03	12.46										
10.2	-, Segeberger Str.		6.01	7.12	8.19						13.34	14.39	15.24	16.29	17.19	19.19	8.19	13.34	16.43
11.2	-, Imberg		6.02	7.13	8.21						13.36	14.41	15.26	16.31	17.21	19.21	8.21	13.36	16.45
13.1	Tensfeld, Moor		6.03	7.15	8.23						13.38	14.43	15.28	16.33	17.23	19.23	8.23	13.38	16.47
14.7	-, Sparkasse		6.04	7.17	8.24						13.39	14.44	15.29	16.34	17.24	19.24	8.24	13.39	16.48
15.3	-, Siedlung		6.05		8.25						13.40	14.45	15.30	16.35	17.25	19.25	8.25	13.40	16.49
Alt Ererade				7.20															
16.1	Damsdorf, Kreuzung				8.27						13.42	14.47	15.32	16.37	17.27	19.27	8.27	13.42	16.51
19.4	Tarbek				8.30						13.45	14.50	15.35	16.40	17.30	19.30	8.30	13.45	16.54
22.1	Bornhöved, Silgenbargen				8.32						13.47	14.52	15.37	16.42	17.32	19.32	8.32	13.47	16.56
23.0	-, Moorblick				8.33						13.49	14.53	15.38	16.43	17.33	19.33	8.33	13.49	16.57
23.9	-, Adolphplatz	an		7.39	8.34						13.51	14.54	15.39	16.44	17.34	19.34	8.34	13.51	16.59
23.9	-, Adolphplatz	ab		7.45	8.35						14.00	15.00			17.40	19.35	8.35	14.00	17.00
55.8	Kiel, Hbf / ZOB	an		8.35	9.20						14.45	15.45			18.25	20.20	9.20	14.45	17.45

E = nur an Schultagen

79 = nach Stocksee

7 = am 24. und 31.12. nur bis Bornhöved

Verkehrstag		Montag bis Freitag															
km	Fahrt-Nr	41201	41101	36187		41209			41212		41214	41215		41216	41142		41226
Verkehrsbeschränkungen		E	E	E		E			E		E	E		E	E		W
Informationen zur Fahrt															30		
Trappenkamp, Schule Bornhöved, Adolfplatz -, Schule		6.38							11.20 11.25 11.30		12.10 12.20	12.20		13.00 13.10	13.16 13.14		15.15
-, Plöner Straße Willinghöfen		6.41 6.42				8.02 8.03					12.21 12.22			13.15 13.16			15.16 15.17
Schmalensee, Voß -, Wendeplatz		6.44 6.45				8.05 8.06					12.28 12.29			13.18 13.19			15.22 15.23
Stocksee, Dorfmitte -, Gasth. Ehlers -, Moorkaten Damsdorf, Ort		6.50 6.51 6.52 6.55				8.10 8.11 8.11 8.12					12.33 12.34 12.35 12.38			13.23 13.24 13.25 13.30			15.27 15.28 15.29 15.32
Tensfeld, Siedlung -, Wendeplatz -, Siedlung Alt Erfrade		6.58 7.00 7.01				8.15 8.16					12.41 12.42				13.25 13.26		15.35 15.36
Tarbek		7.06				8.20			11.40		12.46	12.26			13.20		15.40
Alt Erfrade Tensfeld, Wendeplatz -, Siedlung Damsdorf, Ort									11.42 11.44 11.45 11.50			12.28 12.30 12.31 12.36					
Stocksee, Moorkaten -, Gasth. Ehlers -, Dorfmitte Schmalensee, Wendeplatz									11.53 11.55 11.56 12.04			12.39 12.40 12.41 12.45					
Willinghöfen Bornhöved, Plöner Straße Trappenkamp, Schule					7.39 7.40 7.41				12.05 12.07 12.08			12.46					
Bornhöved, Adolfplatz -, Schule		7.12 7.11	7.39 7.42			8.34 8.35			12.10								
		an															

E = nur an Schultagen

W = Dienstag bis Donnerstag
an Schultagen

30 = fährt Haltestellen in anderer
Reihenfolge an

Am 1. Schultag nach und am letzten Schultag
vor den Ferien gelten besondere Fahrpläne.

Verkehrstag		Montag bis Freitag					
	Fahrt-Nr	41301			41302		41304
Verkehrsbeschränkungen		E			fr		E
Informationen zur Fahrt		30					
Trappenkamp, Schule					12.10		13.00
Bornhöved, Schule					12.20		13.10
-, Sanden					12.21		13.11
Gönnebek, Fiendsmoor					12.22		13.12
-, Heizwerk					12.24		13.14
Trappenkamp, Gönnebeker Ring							13.15
Gönnebek, Laakener Weg					12.25		13.18
-, Dorfplatz					12.27		13.19
Gastw. Hoffnung		7.10			12.32		13.22
Schipphorst, Abzw.		7.09			12.33		13.23
Griesenbötzel		7.08			12.33		13.23
Petersberg		7.07			12.34		13.24
Hollenbek, Dorfplatz		7.04			12.38		13.28
Viehbrook, Abzw.		7.01			12.41		13.31
Schipphorst, Dorfplatz		7.00			12.43		13.33
Altenrade		6.58			12.47		13.35
Altenrade, Gut		6.57			12.48		13.35
Rendswühren, B 430		7.11			12.51		13.37
Bornhöved, Schule		7.15					
Trappenkamp, Schule		an			7.25		

E = nur an Schultagen

fr = Freitag an Schultagen

30 = fährt Haltestellen in anderer
Reihenfolge an

Am 1. Schultag nach und am letzten Schultag
vor den Ferien gelten besondere Fahrpläne.

Verkehrstag		Montag bis Freitag																	
km	Fahrt-Nr	41601	41698	42533	41606		41607		41611	41619	41615	41617		41621	41699		41623	41623	
Verkehrsbeschränkungen		E	E	E	E		L		E	U	E	E		E	E		fr	K	
Informationen zur Fahrt			30		30									30					
0.0	Preetz, Realschule -, ZOB / Bf	ab 6.30					9.10		11.30 11.25	12.26	12.30	12.25		13.14 13.20	13.20		14.55 14.57	15.10 15.12	
0.7	-, Garnkorb	6.32					9.12		11.35	12.28	12.32			13.22			14.59	15.14	
3.4	Pohnsdorf	6.33					9.16		11.44	12.32	12.35	12.33		13.23	13.30		15.03	15.18	
3.8	Pohnsdorf, Stauung	6.35					9.17		11.46	12.33	12.36	12.34		13.25	13.31		15.04	15.19	
6.0	Sieversdorf, Abzw. -, Dorfstraße	6.38					9.19		11.47	12.35	12.38	12.35		13.28	13.33		15.06	15.21	
6.4	-, L 49	6.39	7.08		8.13		9.20		11.49	12.36	12.43	12.36		13.58	13.37		15.07	15.22	
8.4	Honigsee	6.42	7.07		8.12		9.22		11.51	12.38	12.45	12.38		13.56	13.39		15.09	15.24	
9.2	Großbarkau	6.44	7.05		8.10		9.24		11.52	12.39	12.47	12.40		13.55	13.41		15.10	15.25	
11.5	Klein Barkau, L 49	6.47	7.02		8.07		9.26		11.53	12.40	12.49	12.41		13.54	13.43		15.12	15.27	
11.7	Klein Barkau	6.48					9.27		11.53	12.41	12.50	12.42		13.42	13.43		15.12	15.27	
13.2	Kirchbarkau	6.55	7.01	7.02	8.05		9.30		11.55	12.43	12.55	12.46		13.40	13.45		15.13	15.28	
14.5	Fiefhusen	6.57					9.33		11.58	12.45	13.04	12.49		13.38			15.15	15.30	
15.6	Barmissen	6.58					9.34		11.59	12.46	13.05	12.50		13.37			15.16	15.31	
17.2	Postfeld, Ruschwegen	7.00					9.36		12.02	12.48	13.07	12.51		13.35			15.18	15.33	
18.3	Postfeld	7.02					9.38		12.03	12.50	13.09	12.53		13.33			15.20	15.35	
20.7	Sieversdorf, Dorfstraße	7.03			8.15		9.40		12.04	12.52	13.12			13.29					
21.1	-, Abzw.	7.07	7.10		8.16		9.41		12.05	12.53	13.13			13.59					
23.3	Pohnsdorf, Stauung	7.10	7.11		8.17		9.43		12.08	12.55	13.15			14.00					
23.7	Pohnsdorf	7.12	7.13		8.19		9.44		12.10	12.56	13.16			14.01					
26.4	Preetz, Garnkorb	7.22	7.19		8.25		9.48		12.30	12.59	13.25			14.32					
27.1	-, ZOB / Bf	an 7.20	7.20	7.40	8.30		9.50			13.00				14.34					

E = nur an Schultagen K = Montag bis Donnerstag an Schultagen L = Montag, Mittwoch und Freitag an Schultagen U = Montag, Mittwoch und Freitag an Ferientagen
 fr = Freitag an Schultagen **30** = fährt Haltestellen in anderer Reihenfolge an **32** = Haltestelle Kirchbarkau, Schule ◀ = nur zum Aussteigen

Verkehrstag		Montag bis Freitag															
km	Fahrt-Nr	41022	Taxi	42451		42452	42702		41611	42455		41037	42457	42707		42709	41621
Verkehrsbeschränkungen		E	E	E		E	E		E	E		E	E	E		K	K
Informationen zur Fahrt			30	30					25	30		10		31		31	25
	Kirchbarkau, Schule	ab							11.55	11.55		12.41	12.45	12.45		13.40	13.40
	Fiefhusen			7.50			8.15		11.58				12.49	12.49		13.43	
	Barmissen			7.49			8.16		11.59				12.50	12.50		13.44	
	Postfeld, Ruschwegen			7.27			8.18		12.02				12.51	12.51		13.45	
	Postfeld			7.35			8.20		12.03				12.53	12.53		13.46	
	Bormsdorf			7.30			8.23						12.55	12.55		13.50	
	Barmisserfeld			7.48		8.18				12.24			13.00				
	Großbarkau			7.46		8.20				12.22			13.02				13.46
	Honigsee, Rönner Weg		7.40	69 7.44		8.22				12.20			13.04				13.48
	Hohenhorst, Mehlerodt		7.38			8.24				12.18			13.06				13.50
	-, Fahrenhorster Weg					8.26				12.16			13.08				13.52
	-, Leptien					8.27				12.15			13.09				13.53
	Kattenbergsredder					8.28				12.14			13.10				13.54
	Boksee, Im See	7.32				8.34							13.16				13.59
	-, Ketelsberg	7.34				8.36				12.03		12.46	◀ 13.18				14.01
	-, Gut	7.36				8.38				12.05		12.47	◀ 13.20				14.03
	-, Schule	7.38				8.40				12.07		12.48	◀ 13.22				14.05
	Kirchbarkau, Schule	an 7.48		7.55		8.50	8.50			12.35							

E = nur an Schultagen K = Montag bis Donnerstag an Schultagen **10** = nach Kiel **25** = nach Preetz
30 = fährt Haltestellen in anderer Reihenfolge an **69** = ab Haltestelle an der Hauptstraße **31** = nach Warnau-Nettelsee ◀ = hält nur zum Aussteigen

Am 1. Schultag nach und am letzten Schultag vor den Ferien gelten besondere Fahrpläne.

425

Warnau - Nettelsee - Löptin - Preetz und zurück



Verkehrstag		Montag bis Freitag	
km	Fahrt-Nr	42533	42531
Verkehrsbeschränkungen		E	E
Informationen zur Fahrt			
0.0	Warnau, Ort ab	7.09	
2.6	Nettelsee, B 404		7.10
2.8	-, Ortsmitte		7.12
3.3	-, Ehrenmal		7.13
3.4	-, Alter Bahnhof		7.14
4.8	Löptin, Dorfplatz		7.18
6.2	-, Preetzer Straße		7.20
7.2	-, Fischkroog		7.23
10.0	Kührenerbrücke	7.22	7.25
11.6	Kleinkühen	7.25	7.28
14.3	Preetz, Feldstraße	7.29	7.32
15.7	-, Garnkorb		7.45
16.4	-, ZOB / Bf an	7.40	7.50

E = nur an Schultagen

Am 1. Schultag nach und am letzten Schultag vor den Ferien gelten besondere Fahrpläne.

425

Preetz - Löptin - Nettelsee - Löptin



Verkehrstag		Montag bis Freitag	
km	Fahrt-Nr	42534	
Verkehrsbeschränkungen		E	
Informationen zur Fahrt			
	Preetz, Garnkorb	13.12	
	-, ZOB / Bf ab	13.15	
	-, Realschule	13.17	
	Kleinkühen	13.23	
	Kührenerbrücke	13.26	
	Löptin, Fischkroog	13.27	
	-, Preetzer Straße	13.28	
	-, Dorfplatz	13.29	
	Nettelsee, B 404	13.34	
	Warnau, Ort an	13.40	

E = nur an Schultagen

426

Schönböken - Ruhwinkel - Wankendorf und zurück



Verkehrstag		Montag bis Freitag	
km	Fahrt-Nr	42601	42603
Verkehrsbeschränkungen		E	E
Informationen zur Fahrt			
0.0	Schönböken, Allee	7.50	8.45
1.0	-, Torhaus	7.50	8.45
2.3	-, Baschenberg	7.52	8.46
3.6	Ruhwinkel, Ort	7.55	8.48
4.4	Bockhorn, Abzw.	7.56	8.50
6.8	Wankendorf, Lindemann	8.00	8.54
7.9	-, Schule	8.05	8.55

Verkehrstag		Montag bis Freitag	
km	Fahrt-Nr	42602	42604
Verkehrsbeschränkungen		E	E
Informationen zur Fahrt			
	Wankendorf, Schule	11.55	12.45
	-, Lindemann	11.56	12.46
	Bockhorn, Abzw.	12.00	12.50
	Ruhwinkel, Ort	12.02	12.52
	Schönböken, Baschenberg	12.04	12.54
	-, Torhaus	12.05	12.55
	-, Allee	12.05	12.55
			13.40
			13.41
			13.45
			13.47
			13.49
			13.50
			13.50

E = nur an Schultagen

◀ = nur zum Aussteigen

Am 1. Schultag nach und am letzten Schultag vor den Ferien gelten besondere Fahrpläne.



Verkehrstag		Montag bis Freitag	
km	Fahrt-Nr	42704	42702
Verkehrsbeschränkungen		E	E
Informationen zur Fahrt			
0.0	Nettelsee, Ost	ab	
4.6	Löptin, Fischkroog	7.33	8.28
5.6	-, Preetzer Straße	7.34	8.29
7.0	-, Dorfplatz	7.35	8.30
8.6	Nettelsee, Ortsmitte	7.38	8.33
8.8	-, Ehrenmal	7.39	8.34
9.0	-, Alter Bahnhof	7.39	8.34
9.1	-, B 404	7.40	8.35
12.4	Warnau, Ort	7.45	8.40
13.7	-, B 404	7.47	8.42
15.5	Kirchbarkau, Dorfstraße	7.50	8.45
15.8	Kirchbarkau	7.52	8.47
16.3	Kirchbarkau, Schule	an	7.55

Am 1. Schultag nach und am letzten Schultag vor den Ferien gelten besondere Fahrpläne.

Verkehrstag		Montag bis Freitag		
	Fahrt-Nr	42705	42707	42709
Verkehrsbeschränkungen		E	E	K
Informationen zur Fahrt				30
	Kirchbarkau, Schule	ab	11.55	12.45
	Kirchbarkau		11.55	12.46
	Kirchbarkau, Dorfstraße		11.56	12.47
	Nettelsee, Ost			12.57
	Warnau, B 404		12.00	
	-, Ort		12.02	13.03
	Nettelsee, B 404		12.07	13.08
	-, Ortsmitte		12.08	13.09
	-, Ehrenmal		12.09	13.10
	-, Alter Bahnhof		12.09	13.10
	Löptin, Dorfplatz		12.13	13.14
	-, Preetzer Straße		12.14	13.15
	-, Fischkroog	an	12.15	13.16

E = nur an Schultagen

K = Montag bis Donnerstag an Schultagen

30 = fährt Haltestellen in anderer Reihenfolge an

451



Neumünster - Tasdorf - Großharrie - Negenharrie und zurück



Verkehrstag		Montag bis Freitag				
km	Fahrt-Nr	45102	45104	45106	45108	45112
Verkehrsbeschränkungen		E	E	E	E	E
Informationen zur Fahrt		30		30	30	
0.0	Neumünster, ZOB / Bf ab	7.15	12.25	13.40	14.28	16.40
0.7	-, Teich Brücke	7.16	12.26	13.41		16.41
0.1	-, Rathaus	7.17	12.27	13.42		16.42
1.5	-, Ringstraße	7.18	12.28	13.43		16.43
2.0	-, Südfriedhof	7.19	12.29	13.44		16.44
2.7	-, Hauptstraße	7.21	12.31	13.46		16.46
3.4	-, Brachenfeld	7.22	12.32	13.47		16.47
4.4	Bönebüttel, Aufeld	7.23	12.33	13.48		16.48
5.7	Tasdorf, Kiefernweg	7.24	12.34	13.49		16.49
	Einfeld, H.-Böckler-Allee ab	7.48		13.30	14.40	
	-, Gymnasium	7.50		13.32	14.42	
6.0	Tasdorf, Dorfmitte	7.25	12.35	13.50	14.55	16.50
8.1	Bornrüm	7.27		13.52		16.52
9.4	Busdorf, Abzw.	7.29		13.54		16.53
10.3	Großharrie, Vogelsang	7.30		13.55		16.54
11.9	-, Meierei	7.36		13.56		16.55
	-, Schule	7.37	12.40		14.50	
12.4	-, Dorfmitte	7.38		13.57	14.51	16.56
13.4	-, Abzw. Kleinharrie	7.35		13.59		
14.0	-, Feldscheidung	7.34		14.00		
16.4	-, Brauner Hirsch			14.02		
17.5	Negenharrie, Zum Haeseler			14.04		
18.1	-, Ortsmitte an			14.05		

E = nur an Schultagen

30 = fährt Haltestellen in anderer Reihenfolge an

◀ = hält nur zum Aussteigen

451



Negenharrie - Großharrie - Tasdorf - Neumünster und zurück



Verkehrstag		Montag bis Freitag				
km	Fahrt-Nr	45101	45102	45103	45107	45115
Verkehrsbeschränkungen		E	E	E	E	E
Informationen zur Fahrt		30				
	Negenharrie, Ortsmitte ab	6.40		8.15		
	-, Zum Haeseler	6.42		8.17		
	Großharrie, Brauner Hirsch	6.44		8.19		
	-, Feldscheidung	6.46	7.34	8.21		
	-, Abzw. Kleinharrie	6.48	7.35	8.23		
	-, Meierei	6.50	7.36	8.25		
	-, Schule		7.37		11.55	12.50
	-, Dorfmitte	6.51	7.38	8.26	11.56	12.51
	-, Vogelsang	6.53	7.30	8.28	11.58	12.53
	Busdorf, Abzw.	6.55	7.29	8.30	11.59	12.54
	Bornrüm	6.57	7.27	8.32	12.00	12.55
	Tasdorf, Dorfmitte	7.00	7.25	8.35	12.05	13.00
	Einfeld, H.-Böckler-Allee an		7.48			13.30
	-, Gymnasium		7.50			13.32
	Tasdorf, Kiefernweg	7.00		8.35	12.05	
	Bönebüttel, Aufeld	7.01		8.36	12.06	
	Neumünster, Brachenfeld	7.02		8.37	12.07	
	-, Hauptstraße	7.03		8.38	12.08	
	-, Südfriedhof	7.05		8.40	12.10	
	-, Ringstraße	7.06		8.41	12.11	
	-, Rathaus	7.07		8.42	12.12	
	-, Teich Brücke	7.09		8.44	12.14	
	-, ZOB / Bf an	7.13		8.48	12.18	13.40

E = nur an Schultagen

30 = fährt Haltestellen in anderer Reihenfolge an

◀ = hält nur zum Aussteigen

Am 1. Schultag nach und am letzten Schultag vor den Ferien gelten besondere Fahrpläne.